



GOBIERNO
de CORRIENTES

Secretaría de Planeamiento
Ministerio de Producción, Trabajo y Turismo



Censo foresto-industrial corrientes 2005

Industrias: cuadros estadísticos



INDICE

INDICE	2
Aserraderos por departamento y por tipo, en establecimientos.....	8
Condición de dominio por departamento, en establecimientos.....	8
Condición de dominio por tipo de aserradero, en establecimientos.....	10
Organismo habilitante por departamento, en establecimientos.....	11
Tipo de sociedad por departamento, en establecimientos.....	11
Actividad principal por tipo de aserradero por departamento, en establecimientos.....	12
Materia prima.....	14
Es propietario de bosque cultivado, en establecimientos.....	15
Total de Ha propias de bosque cultivado por departamento y por tipo de aserradero, en ha.....	15
Total de Ha propias bosque nativo por departamento y por tipo de aserradero, en Ha.....	16
Materia prima por departamento y por tipo de aserradero, en Tn.....	17
Materia prima por tipo de aserradero por especie, en Tn.....	19
Promedio de distancia de bosque cultivado por tipo de aserradero y por departamento, en Km.....	20
Promedio de distancia de bosque nativo por tipo de aserradero y por departamento, en Km.....	21
Insumos	22
Consumo de nafta por tipo de aserradero y por departamento, en Lts.....	23
Consumo de Gas Oil por tipo de aserradero y por departamento, en Lts.....	23
Consumo de energía por tipo de aserradero y por departamento, en Kwh/mes.....	24
Promedio de tarifas por tipo de aserradero y por departamento, en Kwh.....	25
Maquinaria	27
Total HP por departamento y por tipo de aserradero, en HP.....	28
Aserraderos con descortezadoras por tipo de aserradero,	29
en establecimiento.....	29
Sierra principal sin fin doble por departamento por tipo de aserradero, en unidades.....	30
Sierra principal circular simple por departamento por tipo de aserradero, en unidades.....	31
Sierra principal circular gemela por departamento por tipo de aserradero, en unidades.....	32
Sierra principal sin fin gemela o en tándem por departamento por tipo de aserradero, en unidades.....	33
Reaserradora sin fin gemela por departamento por tipo de aserradero, en unidades.....	33
Reaserradora circular múltiple de un eje por departamento por tipo de aserradero, en unidades.....	35
Reaserradora circular múltiple de dos eje por departamento por tipo de aserradero, en unidades.....	35
Canteadora circular por departamento por tipo de aserradero, en unidades.....	37
Recuperadora sin fin horizontal por departamento por tipo de aserradero, en unidades.....	38
Encuadradora por departamento por tipo de aserradero, en unidades.....	39
Machimbradora por departamento por tipo de aserradero, en unidades.....	40
Despuntadora por departamento por tipo de aserradero, en unidades.....	41
Moldurera por departamento por tipo de aserradero, en unidades.....	42
Encoladora por departamento por tipo de aserradero, en unidades.....	43
Saneadora por departamento por tipo de aserradero, en unidades.....	44
Finger por departamento por tipo de aserradero, en unidades.....	45
Descortezadora por departamento por tipo de aserradero, en unidades.....	46
Prensas por departamento por tipo de aserradero, en unidades.....	47
Cepilladora de dos caras por departamento por tipo de aserradero, en unidades.....	48
Cepilladora de cuatro caras por departamento por tipo de aserradero, en unidades.....	48
Encoladora para tablero por departamento por tipo de aserradero, en unidades.....	49
Prensa para tablero de listones caliente por departamento por tipo de aserradero, en unidades.....	51
Prensa para tablero de listones fría por departamento por tipo de aserradero, en unidades.....	51
Engrapadora neumática por departamento por tipo de aserradero, en unidades.....	53
Pistolas neumática por departamento por tipo de aserradero, en unidades.....	53



Prensa por departamento por tipo de aserradero, en unidades	54
Lijadoras por departamento por tipo de aserradero, en unidades	56
Juntador por departamento por tipo de aserradero, en unidades	56
Taponadora por departamento por tipo de aserradero, en unidades	57
Cargadores por departamento por tipo de aserradero, en unidades	59
Autoelevadores por departamento por tipo de aserradero, en unidades	59
Camión por departamento por tipo de aserradero, en unidades	60
Camioneta por departamento por tipo de aserradero, en unidades	62
Tractor por departamento por tipo de aserradero, en unidades	63
Cinta y cadena de transportación por departamento por tipo de aserradero, en unidades	64
Bandeja vibradora por departamento por tipo de aserradero, en unidades	65
Extracción neumática por departamento por tipo de aserradero, en unidades	66
Extracción manual por departamento por tipo de aserradero, en unidades	67
Otros por departamento por tipo de aserradero, en unidades	68
Afilado de hoja circular por departamento por tipo de aserradero, en unidades	69
Afilado de cinta sin fin por departamento por tipo de aserradero, en unidades	70
Afilado de fresas por departamento por tipo de aserradero, en unidades	70
Laminadoras por departamento por tipo de aserradero, en unidades	71
Afilado de cuchillas por departamento por tipo de aserradero, en unidades	73
Motosierra por departamento por tipo de aserradero, en unidades	74
Chipeadora de residuos por departamento por tipo de aserradero, en unidades	75
Sistema de aspiración por departamento por tipo de aserradero, en unidades	76
Aserraderos por cantidad de camaras y por tipo, en establecimiento	77
Instalaciones	78
Superficie total de predios por departamento por tipo de aserradero, en m ²	79
Tipo de aserradero por tipo de piso, en establecimientos	80
Aserraderos por tipo de piso por departamento, en establecimientos	81
Producto finales	82
Producto final: Madera aserrada en sándwich (madera nativa) por departamento	
y por tipo de aserradero, en pie ²	83
Producto final: Madera aserrada en estado húmedo u oreado (madera nativa) por departamento	
y por tipo de aserradero, en pie ²	84
Producto final: Madera aserrada en estado húmedo u oreado (madera cultivada) por departamento	84
y por tipo de aserradero, en pie ²	85
Producto final: Madera aserrada seca en cámara (madera cultivada) por departamento	86
y por tipo de aserradero, en pie ²	86
Producto final: Machimbre por tipo de aserradero y por departamento, en pie ²	87
Producto final: molduras por tipo de aserradero y por departamento, en pie ²	88
Producto final: maderas libres de nudos block por tipo de aserradero y por departamento, en pie ²	89
Producto final: finger joint por tipo de aserradero y por departamento, en pie ²	90
Producto final: tableros de listones por tipo de aserradero y por departamento, en pie ²	91
Producto final: vigas multilaminadas por tipo de aserradero y por departamento, en pie ²	91
Producto final: pisos por tipo de aserradero y por departamento, en pie ²	93
Producto final: partes y componentes de muebles (madera nativa) por tipo de aserradero y por departamento, en pie ²	94
Producto final: otras por tipo de aserradero y por departamento, en pie ²	95
Producto final: Compensado fenolico terciado por tipo de aserradero y por departamento, en pie ²	95
Producto final: madera impregnada aserrada por tipo de aserradero y por departamento, en pie ²	97
Producto final: madera impregnada poste (madera nativa)	
por tipo de aserradero y por departamento, en pie ²	98
Producto final: madera impregnada muebles semiterminados (madera nativa) por tipo de aserradero y por departamento, en pie ²	98



Producto final: madera impregnada muebles semiterminados (madera cultivada) por tipo de aserradero y por departamento, en pie ²	99
Producto final: Viviendas (madera cultivada) por tipo de aserradero y por departamento, en pie ²	101
Producto final: Viviendas otros (madera nativa) por tipo de aserradero y por departamento, en pie ²	102
Producto final: Viviendas otros (madera cultivada) por tipo de aserradero y por departamento, en pie ²	103
Producto final: cercos (madera cultivada) por tipo de aserradero y por departamento, en pie ²	104
Producto final: Productos industrializados de madera otros (madera cultivada) por tipo de aserradero y por departamento, en pie ²	105
Producto final: varillas de alambrado (madera cultivada) por tipo de aserradero y por departamento, en pie ²	106
Producto final: palo de escoba (madera cultivada) por tipo de aserradero y por departamento, en pie ²	107
Producto final: Productos industrializados de madera pallet (madera cultivada) por tipo de aserradero y por departamento, en pie ²	108
Producto final: Productos industrializados de madera cajones (madera nativa) por tipo de aserradero y por departamento, en pie ²	109
Producto final: Productos industrializados de madera cajones (madera cultivada) por tipo de aserradero y por departamento, en pie ²	109
Producto final: Productos industrializados de madera bins (madera cultivada) por tipo de aserradero y por departamento, en pie ²	111
Producto final: Productos industrializados de madera broches (madera cultivada) por tipo de aserradero y por departamento, en pie ²	111
Producto final: Productos industrializados de madera tabla para pallet (madera cultivada) por tipo de aserradero y por departamento, en pie ²	113
Producto final: cabos (madera cultivada) por tipo de aserradero y por departamento, en pie ²	114
Producto final: flejes (madera cultivada) por tipo de aserradero y por departamento, en pie ²	115
Producto final: tablas para cajon (madera cultivada) por tipo de aserradero y por departamento, en pie ²	116
Producto final: otras (madera cultivada) por tipo de aserradero y por departamento, en pie ²	117
Producción.....	118
Total de producción por departamento y por tipo de aserradero, en pie ² /mes.....	119
Capacidad utilizada por tipo de aserradero y por departamento, en pie ² /año.....	119
Capacidad instalada por tipo de aserradero y por departamento, en pie ² /año.....	120
Promedio de productividad por tipo de aserradero y por departamento, en pie ² /mes.....	122
Promedio de rendimiento por tipo de aserradero y por departamento, en pie ²	123
Promedio de días trabajados por semana por tipo de aserradero y por departamento, en días.....	124
Promedio de horas por turno por tipo de aserradero y por departamento, en horas.....	125
Promedio de meses trabajados al año por tipo de aserradero y por departamento, en días.....	125
Promedio de días trabajados al mes por tipo de aserradero y por departamento, en días.....	127
Promedio de turnos trabajados por día por tipo de aserradero y por departamento, en días.....	127
Residuos.....	129
Residuos por tipo de aserradero, en establecimientos.....	130
Residuos por departamento, en establecimientos.....	131
Personal.....	132
Total de personas en producción por departamento y por tipo de aserradero, en individuos.....	133
Total de empleados por departamento y por tipo de aserradero, en individuos.....	133
Total de directivos (hombres) por departamento y por tipo de aserradero, en individuos.....	134
Total de directivos (mujer) por departamento y por tipo de aserradero, en individuos.....	135
Total de personal administrativo (hombres) por departamento y por tipo de aserradero, en individuos.....	136
Total de personal administrativo (mujeres) por departamento y por tipo de aserradero, en individuos.....	137



Total de jefes de producción (hombres) por departamento y por tipo de aserradero, en individuos .	139
Total de jefes de producción (mujeres) por departamento y por tipo de aserradero, en individuos...	140
Total de Supervisores (hombre) por departamento y por tipo de aserradero, en individuos.....	141
Total de Supervisores (mujeres) por departamento y por tipo de aserradero, en individuos	142
Total de obreros especializados (hombres) por departamento y por tipo de aserradero, en individuos	143
Total de obreros especializados (mujeres) por departamento y por tipo de aserradero, en individuos	144
Total de peones (hombres) por departamento y por tipo de aserradero, en individuos.....	144
Total de peones (mujeres) por departamento y por tipo de aserradero, en individuos.....	146
Total de personal temporario (hombres) por departamento y por tipo de aserradero, en individuos...	147
Total de personal temporario (mujeres) por departamento y por tipo de aserradero, en individuos...	148
Inversión.....	149
Inversión realizada por departamento, en escala.....	150
Inversión realizada por tipo de aserraderos, en escala	151
Inversión realizada por departamento y por tipo de aserradero, en \$ pesos.....	152
Año en que planea invertir por departamento, en establecimientos.....	153
Aserraderos que planea invertir por tipo de aserradero, en establecimientos	154
Aserraderos que planea invertir por departamento, en establecimientos	155
Aserraderos que planean invertir por tipo y por departamento, en establecimientos.....	156
Aserraderos que planean invertir en nueva planta o remodelación por tipo	
y por departamento, en establecimientos	157
Aserraderos que planean invertir en aumento de producción por tipo	158
y por departamento, en establecimientos	158
Aserraderos que planean invertir en calidad y sistemas de gestión por tipo	159
y por departamento, en establecimientos	159
Aserraderos que planean invertir en diversificación de la producción por tipo	160
y por departamento, en establecimientos	160
Aserraderos que planean invertir en capacitación por tipo	161
y por departamento, en establecimientos	161
Aserraderos que planean invertir en materia prima, procesos otros por tipo	162
y por departamento, en establecimientos	162
Monto a invertir por tipo y por departamento, en pesos \$	163
Monto a invertir por tipo y por departamento, en escala de pesos \$.....	164
Mercados.....	165
Producción con destino mercado interno por tipo de aserradero, en pie ²	166
Producción con destino mercado externo por tipo de aserradero, en pie ²	167
Producción con destino mercado interno por tipo de aserradero, por establecimiento	167
Producción con destino mercado externo por tipo de aserradero, por establecimiento	168
Valor de ventas, por departamento, en escala	171
Valor de ventas, por tipo de aserradero, en escala	172
Categorización en rango de hp y de personal.....	173
Consumo de Pino Raleo por categoría de HP	174
y de materia prima, en Tn.....	174
Consumo de Pino Corte Final por categoría de HP.....	
y de materia prima, en Tn.....	175
Consumo de Eucalipto Raleo por categoría de HP	
y de materia prima, en Tn.....	175
Consumo de Eucalipto Rebrote por categoría de HP	
y de materia prima, en Tn.....	176
Consumo de Eucalipto Corte Final por categoría de HP.....	
y de materia prima, en Tn.....	176
Consumo de materia prima por categoría de HP y tipo de madera nativa, en Tn	176
Aserraderos por categoría de HP y tipo de impregnante consumido, en establecimientos	177



Aserraderos por categoría de HP y por departamento,.....	
en establecimientos	178
Aserraderos por escala de empleados y por departamento,.....	
en establecimientos	179
Aserradero por categoría de HP y por tipo de aserradero	180
Aserraderos por categoría de consumo de materia prima	
y disposición de residuos, en establecimientos	180
Descortezadoras por categoría de HP por tipo de aserradero, en unidades	181
Chipeadora de residuos por categoría de HP por tipo de aserradero, en unidades	181
Moldureras por categoría de HP por tipo de aserradero, en unidades.....	181
Machimbradoras por categoría de HP por tipo de aserradero, en unidades	182
Finger por categoría de HP y por tipo de aserradero, en establecimiento	182
Prensa de tableros de listones calientes por categoría de HP por tipo de aserradero, en unidades	183
Prensa de tableros de listones fría por categoría de HP	
por tipo de aserradero, en unidades	184
Secadero de metalico por categoría de HP	
por tipo de aserradero, en unidades	184
Secadero de otros materiales por categoría de HP	
por tipo de aserradero, en unidades	185
Secadero de mampostería por categoría de HP	
por tipo de aserradero, en unidades	185
Pino por categoría de HP y por tipo de aserradero, en Tn.....	186
Eucalipto por categoría de HP y por tipo de aserradero, en Tn.....	186
Consumo de materia prima por tipo de madera y por categoría de HP, en Tn	187
Empleados por tipo de madera y por categoría de HP, en Tn	187
Total HP por tipo de madera y por categoría de HP, en Tn	188
Aserraderos por tipo de madera y por categoría de HP, en establecimientos	188
Aserraderos que trabajan pino por tipo y por departamento, en establecimientos	188
Aserraderos que trabajan eucalipto por tipo y por departamento, en establecimientos	190
Agrupamiento comparativo por tipo de madera cultivada	191
Seguridad.....	192
Aserraderos que disponen cubos de arenas como método de extinción de incendios.....	193
por tipo de aserradero por departamento, en establecimientos	193
Aserraderos que disponen hidrantes como método de extinción de incendios	194
por tipo de aserradero por departamento, en establecimientos	194
Aserraderos que disponen matafuegos como método de extinción de incendios.....	195
por tipo de aserradero por departamento, en establecimientos	195
Aserraderos que disponen tambores de agua como método de extinción de incendios	196
por tipo de aserradero por departamento, en establecimientos	196
Aserraderos que poseen protección.....	197
por tipo de aserradero por departamento, en establecimientos	197
Aserraderos que poseen protección mecánicas	198
por tipo de aserradero por departamento, en establecimientos	198
Aserraderos que poseen protección eléctricas.....	199
por tipo de aserradero por departamento, en establecimientos	199
Aserraderos que realizan mantenimiento	200
por tipo de aserradero por departamento, en establecimientos	200
Aserraderos que realizan mantenimiento correctivo	201
por tipo de aserradero por departamento, en establecimientos	201
Aserraderos que realizan mantenimiento preventivos.....	202
por tipo de aserradero por departamento, en establecimientos	202
Aserraderos que poseen su personal con ART, por tipo de aserradero	203
por departamento, en establecimientos	203



Aserraderos que poseen seguro en instalaciones, por tipo de aserradero.....	204
por departamento, en establecimientos	204
Aserraderos que no poseen seguro de ningún tipo, por tipo de aserradero	205
por departamento, en establecimientos	205
Accidentes: Cortes, por tipo de aserradero por departamento, en establecimientos	206
Accidentes: punciones, por tipo de aserradero por departamento, en establecimientos.....	207
Accidentes: aplastamientos, por tipo de aserradero por departamento, en establecimientos	208
Accidentes: otros, por tipo de aserradero por departamento, en establecimientos.....	209
Modalidades de gestión.....	210
Modalidades de gestión asesoramiento por tipo de aserradero, en establecimientos.....	211
Modalidades de gestión cotidiana de la exportación por tipo de aserradero, en establecimientos.....	211
Modalidades de gestión técnico administrativa por tipo de aserradero, en establecimientos	212
Modalidades de gestión cálculo económico por tipo de aserradero, en establecimientos.....	212

Aserraderos por departamento y por tipo, en establecimientos

Departamento Nombre	Aserradero Bosque Cultivado	Aserradero Bosque Nativo	Aserradero con Remanufactura	Aserradero sin Información	Sin Actividad	Sin datos	Total general
Alvear	1			1			2
Bella Vista	7	2					9
Capital	8	3			1		12
Concepcion	38				1		39
Empedrado	2						2
Esquina	2	4	1				7
General Paz	3			1			4
Goya	8	1			1		10
Itati	3	2					5
Ituzaingo	27		1		1		29
Lavalle	10	1					11
Mburucuya	2				1		3
Monte Caseros	21			2	3		26
Paso de los Libres	7						7
Saladas	8			1			9
San Cosme	3	1					4
San Luis del Palmar	3			1			4
San Martin	8						8
San Miguel	4						4
San Roque	3						3
Santo Tome	26		3		3		32
Sauce	1						1
Curuzu Cuatia	1						1
Sin datos							
Total general	196	14	5	6	11		232

FUENTE: Censo Foresto-Industrial 2005, Provincia de Corrientes

[🏠 Volver al índice](#)

Condición de dominio por departamento, en establecimientos

Departamento Nombre	Locatario	Titular	Sin datos	Total general
Alvear		1	1	2
Bella Vista		9		9
Capital	3	9		12
Concepción	11	28		39
Empedrado		2		2
Esquina		7		7
General Paz		3	1	4
Goya		10		10
Itati	1	4		5
Ituzaingo	4	25		29
Lavalle		11		11
Mburucuya		3		3
Monte Caseros	4	20	2	26
Paso de los Libres		7		7
Saladas	2	6	1	9
San Cosme		4		4
San Luis del Palmar		3	1	4
San Martín	1	7		8
San Miguel		4		4
San Roque		3		3
Santo Tomé	10	22		32
Sauce		1		1
Sin datos				
Curuzu Cuatia		1		1
Total general	36	190	6	232

FUENTE: Censo Foresto-Industrial 2005, Provincia de Corrientes

 [Volver al índice](#)

Condición de dominio por tipo de aserradero, en establecimientos

Tipo de Aserradero	Locatario	Titular	Sin datos	Total general
Aserradero Bosque Cultivado	32	164		196
Aserradero Bosque Nativo		14		14
Aserradero con Remanufactura		5		5
Aserradero sin Información			6	6
Sin Actividad	4	7		11
Sin datos				
Total general	36	190	6	232

FUENTE: Censo Foresto-Industrial 2005, Provincia de Corrientes

 [Volver al índice](#)

Organismo habilitante por departamento, en establecimientos

Departamento Nombre	NS/NC	No tiene	Provincial	Municipal	Nac/Pro/ Mun	Nac/Mun	Pro/Mun	Sin datos	Total general
Alvear				1				1	2
Bella Vista	2			7					9
Capital	5	5		2					12
Concepción	7		1	24			7		39
Empedrado	1			1					2
Esquina	4			2			1		7
General Paz	1			2				1	4
Goya	2			8					10
Itati	2			2			1		5
Ituzaingo	7	2	3	15		1	1		29
Lavalle	8			3					11
Mburucuya	2			1					3
Monte Caseros	3		3	17		1		2	26
Paso de los Libres	1			5	1				7
Saladas	1			6			1	1	9
San Cosme	2			2					4
San Luis del Palmar				3				1	4
San Martín	3			3	1		1		8
San Miguel				4					4
San Roque	1			2					3
Santo Tomé	5	2	2	19	1		3		32
Sauce				1					1
Sin datos									
Curuzu Cuatía				1					1
Total general	57	9	9	131	3	2	15	6	232


FUENTE: Censo Foresto-Industrial 2005, Provincia de Corrientes

[↩ Volver al índice](#)

Tipo de sociedad por departamento, en establecimientos

Departamento Nombre	Unipersonal	Soc de Hecho	SRL	Anónima	Cooperativa	Sin datos	Total general
Alvear	1					1	2
Bella Vista	9						9
Capital	12						12
Concepción	22	3	13		1		39
Empedrado	2						2
Esquina	6			1			7
General Paz	1		1	1		1	4
Goya	8		2				10
Itati	4	1					5
Ituzaingo	20		5	4			29
Lavalle	9	1	1				11
Mburucuya	2			1			3
Monte Caseros	20	1	1	2		2	26
Paso de los Libres	3		2	2			7
Saladas	6			2		1	9
San Cosme	4						4
San Luis del Palmar	3					1	4
San Martín	3		3	2			8
San Miguel	3	1					4
San Roque	3						3
Santo Tome	15	1	8	8			32
Sauce	1						1
Sin datos							
Curuzu Cuatia	1						1
Total general	158	8	36	23	1	6	232

FUENTE: Censo Foresto-Industrial 2005, Provincia de Corriente

 [Volver al índice](#)

Actividad principal por tipo de aserradero por departamento, en establecimientos

Departamento Nombre	Aserradero bosque cultivado	Aserradero bosque nativo	Remanufactura de madera	fabrica de muebles	Fabrica de tablas para pallet	Sin datos	Total general
Alvear	1					1	2
Bella Vista	8	1					9
Capital	8	3			1		12
Concepción	38	1					39
Empedrado	2						2
Esquina	2	3	1	1			7
General Paz	3					1	4
Goya	8	1			1		10
Itati	3	2					5
Ituzaingo	29				1		30
Lavalle	10	1					11
Mburucuya	2	1					3
Monte Caseros	24					2	26
Paso de los Libres	7						7
Saladas	8					1	9
San Cosme	3	1					4
San Luis del Palmar	3					1	4
San Martin	8						8
San Miguel	4						4
San Roque	3						3
Santo Tome	31				1		32
Sauce	1						1
Sin datos							
Total general	206	14	1	1	4	6	232

FUENTE: Censo Foresto-Industrial 2005, Provincia de Corrientes

 [Volver al índice](#)

Materia prima

Es propietario de bosque cultivado, en establecimientos

Tipo de Aserradero	Si	No	NS/NC	Sin datos	Total general
Aserradero Bosque Cultivado	26	169	1		196
Aserradero Bosque Nativo	1	13			14
Aserradero con Remanufactura	5				5
Aserradero sin Información				6	6
Sin Actividad				11	11
Sin datos					
Total general	32	182	1	17	232

FUENTE: Censo Foresto-Industrial 2005, Provincia de Corrientes

Es propietario de bosque nativo, en establecimientos

Tipo de Aserradero	Si	No	Sin datos	Total general
Aserradero Bosque Cultivado	6	190		196
Aserradero Bosque Nativo	3	11		14
Aserradero con Remanufactura		5		5
Aserradero sin Información			6	6
Sin Actividad			11	11
Sin datos				
Total general	9	206	17	232


FUENTE: Censo Foresto-Industrial 2005, Provincia de Corrientes

 [Volver al índice](#)

Total de Ha propias de bosque cultivado por departamento y por tipo de aserradero, en ha

Departamento Nombre	Aserradero Bosque Cultivado	Aserradero Bosque Nativo	Aserradero con Remanufactura	Aserradero sin Información	Sin Actividad	Sin datos	Total general
Alvear							
Bella Vista	90,0						90,0
Capital		75,0					75,0
Concepción	970,0						970,0
Empedrado							
Esquina			4.500,0				4.500,0
General Paz							
Goya							
Itati							
Ituzaingo	4.860,0		1.200,0				6.060,0
Lavalle	30,0						30,0
Mburucuya							
Monte Caseros	330,0						330,0
Paso de los Libres	500,0						500,0
Saladas							
San Cosme	60,0						60,0
San Luis del Palmar							
San Martín	7,0						7,0
San Miguel							
San Roque	208,0						208,0
Santo Tomé	4.970,0		14.800,0				19.770,0
Sauce							
Sin datos							
Total general	12.025,0	75,0	20.500,0				32.600,0


FUENTE: Censo Foresto-Industrial 2005, Provincia de Corrientes

 [Volver al índice](#)

Total de Ha propias bosque nativo por departamento y por tipo de aserradero, en Ha

Departamento Nombre	Aserradero Bosque Cultivado	Aserradero Bosque Nativo	Aserradero con Remanufactura	Aserradero sin Información	Sin Actividad	Sin datos	Total general
Alvear							
Bella Vista		310					310
Capital	25	120					145
Concepción							
Empedrado							
Esquina							
General Paz							
Goya							
Itati		17					17
Ituzaingo							
Lavalle							
Mburucuya							
Monte Caseros							
Paso de los Libres							
Saladas							
San Cosme	260						260
San Luis del Palmar							
San Martin							
San Miguel							
San Roque							
Santo Tome							
Sauce							
Sin datos							
Total general	285	447					732

FUENTE: Censo Foresto-Industrial 2005, Provincia de Corrientes

 **Volver al índice**

Materia prima por departamento y por tipo de aserradero, en Tn

Departamento Nombre	Aserradero Bosque Cultivado	Aserradero Bosque Nativo	Aserradero con Remanufactura	Aserradero sin Información	Sin Actividad	Sin datos	Total general
Alvear	40						40,0
Bella Vista	448	35					483,0
Capital	1188	277					1.465,0
Concepción	27196,5						27.196,5
Empedrado	75						75,0
Esquina	45	50	13000				13.095,0
General Paz	1800						1.800,0
Goya	1509,8	1					1.510,8
Itati	650	3					653,0
Ituzaingo	13754		1500				15.254,0
Lavalle	1580,99	2					1.582,99
Mburucuya	42						42,0
Monte Caseros	8859						8.859,0
Paso de los Libres	4477						4.477,0
Saladas	3914						3.914,0
San Cosme	482	38					520,0
San Luis del Palmar	41,25						41,25
San Martin	6820						6.820,0
San Miguel	2270						2.270,0
San Roque	65						65,0
Santo Tome	22070		25600				47.670,0
Sauce	7,5						7,5
Sin datos							
Curuzu Cuatia	100						100,0
Total general	97435,04	406	40100				137.941,04

FUENTE: Censo Foresto-Industrial 2005, Provincia de Corrientes

 **Volver al índice**

Materia prima por tipo de aserradero por especie, en Tn

Madera Nativa	Aserradero Bosque Cultivado	Aserradero Bosque Nativo	Aserradero con Remanufactura	Aserradero sin Información	Sin Actividad	Sin datos	Total general
Varias Especies	22	8					30
Algarrobo	30,68	72					102,68
Lapacho	44,33	59,5					103,83
Caña Fistula	5						5
Marmelero	7						7
Anchico	30						30
Sauce	6	30					36
Timbo	43,33	70					113,33
Quebracho2	20	32					52
Icurel		10					10
Guayabira		13					13
Urunday	30	60					90
Laurel	5						5
Tatame	5						5
Total	248,34	354,5					602,84

FUENTE: Censo Foresto-Industrial 2005, Provincia de Corrientes

 [Volver al índice](#)

Promedio de distancia de bosque cultivado por tipo de aserradero y por departamento, en Km

Departamento Nombre	Aserradero Bosque Cultivado	Aserradero Bosque Nativo	Aserradero con Remanufactura	Aserradero sin Información	Sin Actividad	Sin datos	Total general
Alvear	10,00						10,00
Bella Vista	55,71	17,50					47,22
Capital	85,00	65,00					80,00
Concepcion	63,52						63,52
Empedrado	70,00						70,00
Esquina	40,00		400,00				220,00
General Paz	41,67						41,67
Goya	47,50						47,50
Itati	153,33	5,00					116,25
Ituzaingo	36,58		200,00				42,63
Lavalle	38,90	8,00					36,09
Mburucuya	45,00						45,00
Monte Caseros	112,53						112,53
Paso de los Libres	51,71						51,71
Saladas	92,14						92,14
San Cosme	50,00						50,00
San Luis del Palmar	80,00						80,00
San Martin	56,88						56,88
San Miguel	35,00						35,00
San Roque	31,67						31,67
Santo Tome	40,36		63,33				42,82
Sauce	50,00						50,00
Sin datos							
Curuzu Cuatia	200,00						200,00
Total general	59,97	29,67	158,00				61,60


FUENTE: Censo Foresto-Industrial 2005, Provincia de Corrientes

 [Volver al índice](#)

Promedio de distancia de bosque nativo por tipo de aserradero y por departamento, en

Departamento Nombre	Aserradero Bosque Cultivado	Aserradero Bosque Nativo	Aserradero con Remanufactura	Aserradero sin Información	Sin Actividad	Sin datos	Total general
Alvear							
Bella Vista		10,00					10,00
Capital	86,67	60,00					76,00
Concepcion	40,00						40,00
Empedrado							
Esquina		51,50					51,50
General Paz							
Goya	65,00	2,00					44,00
Itati		20,00					20,00
Ituzaingo							
Lavalle	10,00						10,00
Mburucuya	20,00						20,00
Monte Caseros							
Paso de los Libres							
Saladas							
San Cosme	50,00	55,00					52,50
San Luis del Palmar	30,00						30,00
San Martin							
San Miguel							
San Roque							
Santo Tome	100,00						100,00
Sauce	40,00						40,00
Sin datos							
Total general	56,67	41,30					49,68

FUENTE: Censo Foresto-Industrial 2005, Provincia de Corrientes

 [Volver al índice](#)




Insumos

Consumo de nafta por tipo de aserradero y por departamento, en Lts

Departamento Nombre	Aserradero Bosque Cultivado	Aserradero Bosque Nativo	Aserradero con Remanufactura	Aserradero sin Información	Sin Actividad	Sin datos	Total general
Alvear							
Bella Vista		160					160
Capital	6.076	720					6.796
Concepción	3.360						3.360
Empedrado							
Esquina							
General Paz	2.000						2.000
Goya							
Itati							
Ituzaingo	24.930						24.930
Lavalle	3.360						3.360
Mburucuya	2.400						2.400
Monte Caseros	7.930						7.930
Paso de los Libres	1.320						1.320
Saladas	7.211						7.211
San Cosme	1.200						1.200
San Luis del Palmar							
San Martin							
San Miguel							
San Roque							
Santo Tome	4.200		4.800				9.000
Sauce							
Sin datos							
Total general	63.987	880	4.800				69.667

FUENTE: Censo Foresto-Industrial 2005, Provincia de Corrientes

 [Volver al índice](#)

Consumo de Gas Oil por tipo de aserradero y por departamento, en Lts

Departamento Nombre	Aserradero Bosque Cultivado	Aserradero Bosque Nativo	Aserradero con Remanufactura	Aserradero sin Información	Sin Actividad	Sin datos	Total general
Alvear	4.800						4.800
Bella Vista		960					960
Capital	13.360	9.200					22.560
Concepción	339.340						339.340
Empedrado							
Esquina		2.400	6.840				9.240
General Paz	60.300						60.300
Goya	43.200						43.200
Itati	9.600						9.600
Ituzaingo	637.030		33.600				670.630
Lavalle	33.600						33.600
Mburucuya	1.390						1.390
Monte Caseros	208.940						208.940
Paso de los Libres	24.600						24.600
Saladas	100.200						100.200
San Cosme	9.600						9.600
San Luis del Palmar	300						300
San Martin	110.340						110.340
San Miguel	28.900						28.900
San Roque							
Santo Tome	393.506		759.157				1.152.663
Sauce							
Sin datos							
Total general	2.019.006	12.560	799.597				2.831.163

FUENTE: Censo Foresto-Industrial 2005, Provincia de Corrientes

 **Volver al índice**

Consumo de energía por tipo de aserradero y por departamento, en Kwh/mes

Departamento Nombre	Aserradero Bosque Cultivado	Aserradero Bosque Nativo	Aserradero con Remanufactura	Aserradero sin Información	Sin Actividad	Sin datos	Total general
Alvear	1.000						1.000
Bella Vista	15.529	930					16.459
Capital	4.130	3.164					7.294
Concepción	163.351						163.351
Empedrado	2.450						2.450
Esquina	816	3.151	835.000				838.967
General Paz	12.578						12.578
Goya	22.970	250					23.220
Itati	5.315	488					5.803
Ituzaingo	117.766		210.000				327.766
Lavalle	6.956	350					7.306
Mburucuya	856						856
Monte Caseros	60.200						60.200
Paso de los Libres	28.514						28.514
Saladas	28.219						28.219
San Cosme	3.326	700					4.026
San Luis del Palmar	2.300						2.300
San Martín	31.800						31.800
San Miguel	27.900						27.900
San Roque	375						375
Santo Tomé	220.281		1.350.000				1.570.281
Sauce	160						160
Sin datos							
Total general	756.792	9.033	2.395.000				3.160.825

FUENTE: Censo Foresto-Industrial 2005, Provincia de Corrientes

 [Volver al índice](#)

Promedio de tarifas por tipo de aserradero y por departamento, en Kwh

Departamento Nombre	Aserradero Bosque Cultivado	Aserradero Bosque Nativo	Aserradero con Remanufactura	Aserradero sin Información	Sin Actividad	Sin datos	Total general
Alvear	0,5						0,5
Bella Vista	0,2	0,2					0,2
Capital	0,3	0,3					0,3
Concepcion	0,3						0,3
Empedrado	0,1						0,1
Esquina		0,2	0,1				0,2
General Paz	0,2						0,2
Goya	0,2	0,1					0,2
Itati	0,2	0,2					0,2
Ituzaingo	0,2		0,1				0,2
Lavalle	0,2						0,2
Mburucuya	0,6						0,6
Monte Caseros	0,3						0,3
Paso de los Libres							
Saladas	0,2						0,2
San Cosme	0,1						0,1
San Luis del Palmar	0,1						0,1
San Martin	0,3						0,3
San Miguel	0,2						0,2
San Roque	0,4						0,4
Santo Tome	0,3		0,1				0,3
Sauce	0,4						0,4
Sin datos							
Total general	0,3	0,2	0,1				0,2

FUENTE: Censo Foresto-Industrial 2005, Provincia de Corrientes

[🏠 Volver al índice](#)

Maquinaria

Total HP por departamento y por tipo de aserradero, en HP

Departamento Nombre	Aserradero Bosque Cultivado	Aserradero Bosque Nativo	Aserradero con Remanufactura	Aserradero sin Información	Sin Actividad	Sin datos	Total general
Alvear	50,00						50,00
Bella Vista	706,00	55,50					761,50
Capital	445,50	263,00					708,50
Concepción	6.999,00						6.999,00
Empedrado	224,00						224,00
Esquina	105,00	158,00	1.935,00				2.198,00
General Paz	364,00						364,00
Goya	596,50	21,00					617,50
Itati	248,00	32,00					280,00
Ituzaingo	3.799,50		1.430,00				5.229,50
Lavalle	729,00	16,00					745,00
Mburucuya	20,00						20,00
Monte Caseros	2.008,50						2.008,50
Paso de los Libres	957,00						957,00
Saladas	1.203,00						1.203,00
San Cosme	311,00	72,00					383,00
San Luis del Palmar	54,25						54,25
San Martín	1.612,00						1.612,00
San Miguel	457,00						457,00
San Roque	195,50						195,50
Santo Tomé	5.856,25		5.944,00				11.800,25
Sauce	40,00						40,00
Sin datos							
Curuzu Cuatía	83,00						83,00
Total general	27.064,00	617,50	9.309,00				36.990,50

FUENTE: Censo Foresto-Industrial 2005, Provincia de Corrientes

 **Volver al índice**

Aserraderos con descortezadoras por tipo de aserradero, en establecimiento

Tipo de aserraderos	Total
Aserradero Bosque Cultivado	5
Aserradero Bosque Nativo	
Aserradero con Remanufactura	4
Aserradero sin Información	
Sin Actividad	
Sin datos	
Total general	9

FUENTE: Censo Foresto-Industrial 2005, Provincia de Corrientes

 [Volver al índice](#)

Sierra principal sin fin doble por departamento por tipo de aserradero, en unidades

Departamento Nombre	Aserradero Bosque Cultivado	Aserradero Bosque Nativo	Aserradero con Remanufactura	Aserradero sin Información	Sin Actividad	Sin datos	Total general
Alvear	1						1
Bella Vista	17	3					20
Capital	8	5					13
Concepcion	106						106
Empedrado	5						5
Esquina	3	5	2				10
General Paz	4						4
Goya	11	1					12
Itati	12	3					15
Ituzaingo	37		2				39
Lavalle	15	1					16
Mburucuya							
Monte Caseros	49						49
Paso de los Libres	12						12
Saladas	15						15
San Cosme	7	1					8
San Luis del Palmar	3						3
San Martin	12						12
San Miguel	8						8
San Roque	5						5
Santo Tome	29		1				30
Sauce	1						1
Sin datos							
Total general	360	19	5				384

FUENTE: Censo Foresto-Industrial 2005, Provincia de Corrientes

 [Volver al índice](#)

Sierra principal circular simple por departamento por tipo de aserradero, en unidades

Departamento Nombre	Aserradero Bosque Cultivado	Aserradero Bosque Nativo	Aserradero con Remanufactura	Aserradero sin Información	Sin Actividad	Sin datos	Total general
Alvear							
Bella Vista	1	3					4
Capital	4	2					6
Concepcion	4						4
Empedrado	1						1
Esquina	1	1					2
General Paz							
Goya		1					1
Itati	2						2
Ituzaingo	10						10
Lavalle		1					1
Mburucuya	2						2
Monte Caseros	6						6
Paso de los Libres	2						2
Saladas	6						6
San Cosme	2						2
San Luis del Palmar	2						2
San Martin							
San Miguel	1						1
San Roque	9						9
Santo Tome	7						7
Sauce							
Sin datos							
Total general	60	8					68


FUENTE: Censo Foresto-Industrial 2005, Provincia de Corrientes

 **Volver al índice**

Sierra principal circular gemela por departamento por tipo de aserradero, en unidades

Departamento Nombre	Aserradero Bosque Cultivado	Aserradero Bosque Nativo	Aserradero con Remanufactura	Aserradero sin Información	Sin Actividad	Sin datos	Total general
Alvear							
Bella Vista	1						1
Capital							
Concepcion	5						5
Empedrado							
Esquina							
General Paz							
Goya							
Itati							
Ituzaingo	1						1
Lavalle							
Mburucuya							
Monte Caseros							
Paso de los Libres							
Saladas							
San Cosme							
San Luis del Palmar							
San Martin	4						4
San Miguel							
San Roque							
Santo Tome	9		1				10
Sauce							
Sin datos							
Total general	20		1				21

FUENTE: Censo Foresto-Industrial 2005, Provincia de Corrientes

 [Volver al índice](#)

Sierra principal sin fin gemela o en tándem por departamento por tipo de aserradero, en unidades

Departamento Nombre	Aserradero Bosque Cultivado	Aserradero Bosque Nativo	Aserradero con Remanufactura	Aserradero sin Información	Sin Actividad	Sin datos	Total general
Alvear							
Bella Vista							
Capital	1						1
Concepcion	3						3
Empedrado							
Esquina			1				1
General Paz							
Goya							
Itati							
Ituzaingo	3						3
Lavalle	2						2
Mburucuya							
Monte Caseros							
Paso de los Libres							
Saladas							
San Cosme							
San Luis del Palmar							
San Martin	1						1
San Miguel							
San Roque							
Santo Tome	5		3				8
Sauce							
Sin datos							
Total general	15		4				19


FUENTE: Censo Foresto-Industrial 2005, Provincia de Corrientes

 [Volver al índice](#)

Reaserradora sin fin gemela por departamento por tipo de aserradero, en unidades

Departamento Nombre	Aserradero Bosque Cultivado	Aserradero Bosque Nativo	Aserradero con Remanufactura	Aserradero sin Información	Sin Actividad	Sin datos	Total general
Alvear							
Bella Vista							
Capital							
Concepcion	3						3
Empedrado							
Esquina							
General Paz	2						2
Goya							
Itati							
Ituzaingo							
Lavalle							
Mburucuya							
Monte Caseros							
Paso de los Libres							
Saladas	2						2
San Cosme							
San Luis del Palmar							
San Martin	3						3
San Miguel							
San Roque							
Santo Tome	3						3
Sauce							
Sin datos							
Total general	13						13

FUENTE: Censo Foresto-Industrial 2005, Provincia de Corrientes

 **Volver al índice**

Reaserradora circular múltiple de un eje por departamento por tipo de aserradero, en unidades

Departamento Nomb	Aserradero Bosque Cultivado	Aserradero Bosque Nativo	Aserradero con Remanufactura	Aserradero sin Información	Sin Actividad	Sin datos	Total general
Alvear							
Bella Vista	3						3
Capital	1						1
Concepción	10						10
Empedrado							
Esquina							
General Paz							
Goya	1						1
Itati							
Ituzaingo	8						8
Lavalle							
Mburucuya							
Monte Caseros	1						1
Paso de los Libres	3						3
Saladas	2						2
San Cosme							
San Luis del Palmar							
San Martín	2						2
San Miguel	2						2
San Roque							
Santo Tomé	11						11
Sauce							
Sin datos							
Total general	44						44


FUENTE: Censo Foresto-Industrial 2005, Provincia de Corrientes

 **Volver al índice**

Reaserradora circular múltiple de dos eje por departamento por tipo de aserradero, en unidades

Departamento Nombre	Aserradero Bosque Cultivado	Aserradero Bosque Nativo	Aserradero con Remanufactura	Aserradero sin Información	Sin Actividad	Sin datos	Total general
Alvear							
Bella Vista							
Capital							
Concepción	5						5
Empedrado							
Esquina			1				1
General Paz	1						1
Goya	1						1
Itati							
Ituzaingo	3		1				4
Lavalle	2						2
Mburucuya							
Monte Caseros							
Paso de los Libres	1						1
Saladas	2						2
San Cosme							
San Luis del Palmar							
San Martin	5						5
San Miguel							
San Roque							
Santo Tome	7		1				8
Sauce							
Sin datos							
Total general	27		3				30

FUENTE: Censo Foresto-Industrial 2005, Provincia de Corrientes

 [Volver al índice](#)

Canteadora circular por departamento por tipo de aserradero, en unidades

Departamento Nombre	Aserradero Bosque Cultivado	Aserradero Bosque Nativo	Aserradero con Remanufactura	Aserradero sin Información	Sin Actividad	Sin datos	Total general
Alvear	1						1
Bella Vista	1						1
Capital	4						4
Concepcion	18						18
Empedrado							
Esquina	1						1
General Paz							
Goya	1						1
Itati							
Ituzaingo	18		4				22
Lavalle	4						4
Mburucuya							
Monte Caseros	5						5
Paso de los Libres	3						3
Saladas	1						1
San Cosme	1	1					2
San Luis del Palmar							
San Martin	5						5
San Miguel	2						2
San Roque							
Santo Tome	21		7				28
Sauce							
Sin datos							
Total general	86	1	11				98

FUENTE: Censo Foresto-Industrial 2005, Provincia de Corrientes

[🏠 Volver al índice](#)

Recuperadora sin fin horizontal por departamento por tipo de aserradero, en unidades

Departamento Nombre	Aserradero Bosque Cultivado	Aserradero Bosque Nativo	Aserradero con Remanufactura	Aserradero sin Información	Sin Actividad	Sin datos	Total general
Alvear							
Bella Vista	1						1
Capital							
Concepción	4						4
Empedrado							
Esquina		1					1
General Paz							
Goya	3						3
Itati							
Ituzaingo	3		1				4
Lavalle							
Mburucuya							
Monte Caseros	3						3
Paso de los Libres	1						1
Saladas	1						1
San Cosme							
San Luis del Palmar							
San Martin							
San Miguel	2						2
San Roque							
Santo Tome	2		2				4
Sauce							
Sin datos							
Total general	20	1	3				24


FUENTE: Censo Foresto-Industrial 2005, Provincia de Corrientes

 [Volver al índice](#)

Encuadradora por departamento por tipo de aserradero, en unidades

Departamento Nombre	Aserradero Bosque Cultivado	Aserradero Bosque Nativo	Aserradero con Remanufactura	Aserradero sin Información	Sin Actividad	Sin datos	Total general
Alvear							
Bella Vista	1						1
Capital	1	2					3
Concepción							
Empedrado							
Esquina		2					2
General Paz	1						1
Goya	1						1
Itati							
Ituzaingo	3						3
Lavalle	1						1
Mburucuya							
Monte Caseros							
Paso de los Libres							
Saladas	2						2
San Cosme							
San Luis del Palmar							
San Martín	1						1
San Miguel							
San Roque							
Santo Tomé	2		2				4
Sauce							
Sin datos							
Total general	13	4	2				19

FUENTE: Censo Foresto-Industrial 2005, Provincia de Corrientes

 **Volver al índice**

Machimbradora por departamento por tipo de aserradero, en unidades

Departamento Nombre	Aserradero Bosque Cultivado	Aserradero Bosque Nativo	Aserradero con Remanufactura	Aserradero sin Información	Sin Actividad	Sin datos	Total general
Alvear							
Bella Vista	2						2
Capital	6						6
Concepcion	8						8
Empedrado							
Esquina							
General Paz							
Goya	4						4
Itati							
Ituzaingo	12		1				13
Lavalle	1						1
Mburucuya							
Monte Caseros	2						2
Paso de los Libres							
Saladas	1						1
San Cosme	1						1
San Luis del Palmar							
San Martin	2						2
San Miguel							
San Roque							
Santo Tome	14		1				15
Sauce							
Sin datos							
Total general	53		2				55

FUENTE: Censo Foresto-Industrial 2005, Provincia de Corrientes

 **Volver al índice**

Despuntadora por departamento por tipo de aserradero, en unidades

Departamento Nombre	Aserradero Bosque Cultivado	Aserradero Bosque Nativo	Aserradero con Remanufactura	Aserradero sin Información	Sin Actividad	Sin datos	Total general
Alvear							
Bella Vista	8						8
Capital	3						3
Concepcion	42						42
Empedrado							
Esquina			1				1
General Paz	2						2
Goya	7						7
Itati	2						2
Ituzaingo	23		5				28
Lavalle	1						1
Mburucuya	1						1
Monte Caseros	15						15
Paso de los Libres	2						2
Saladas	8						8
San Cosme	1	1					2
San Luis del Palmar	1						1
San Martin	5						5
San Miguel	1						1
San Roque							
Santo Tome	30		6				36
Sauce							
Sin datos							
Total general	152	1	12				165

FUENTE: Censo Foresto-Industrial 2005, Provincia de Corrientes

 [Volver al índice](#)

Moldurera por departamento por tipo de aserradero, en unidades

Departamento Nombre	Aserradero Bosque Cultivado	Aserradero Bosque Nativo	Aserradero con Remanufactura	Aserradero sin Información	Sin Actividad	Sin datos	Total general
Alvear							
Bella Vista							
Capital							
Concepcion							
Empedrado							
Esquina		2	2				4
General Paz							
Goya							
Itati		1					1
Ituzaingo	3		1				4
Lavalle							
Mburucuya							
Monte Caseros							
Paso de los Libres							
Saladas							
San Cosme							
San Luis del Palmar							
San Martin							
San Miguel							
San Roque							
Santo Tome	2		2				4
Sauce							
Sin datos							
Total general	5	3	5				13

FUENTE: Censo Foresto-Industrial 2005, Provincia de Corrientes

 **Volver al índice**

Encoladora por departamento por tipo de aserradero, en unidades

Departamento Nombre	Aserradero Bosque Cultivado	Aserradero Bosque Nativo	Aserradero con Remanufactura	Aserradero sin Información	Sin Actividad	Sin datos	Total general
Alvear							
Bella Vista							
Capital							
Concepcion							
Empedrado							
Esquina							
General Paz							
Goya							
Itati							
Ituzaingo			4				4
Lavalle							
Mburucuya							
Monte Caseros							
Paso de los Libres							
Saladas							
San Cosme							
San Luis del Palmar							
San Martin							
San Miguel							
San Roque							
Santo Tome			3				3
Sauce							
Sin datos							
Total general			7				7

FUENTE: Censo Foresto-Industrial 2005, Provincia de Corrientes

 **Volver al índice**

Saneadora por departamento por tipo de aserradero, en unidades

Departamento Nombre	Aserradero Bosque Cultivado	Aserradero Bosque Nativo	Aserradero con Remanufactura	Aserradero sin Información	Sin Actividad	Sin datos	Total general
Alvear							
Bella Vista							
Capital							
Concepcion							
Empedrado							
Esquina							
General Paz							
Goya							
Itati							
Ituzaingo			2				2
Lavalle							
Mburucuya							
Monte Caseros							
Paso de los Libres							
Saladas							
San Cosme							
San Luis del Palmar							
San Martin	1						1
San Miguel							
San Roque							
Santo Tome	4		21				25
Sauce							
Sin datos							
Total general	5		23				28


FUENTE: Censo Foresto-Industrial 2005, Provincia de Corrientes

 **Volver al índice**

Finger por departamento por tipo de aserradero, en unidades

Departamento Nombre	Aserradero Bosque Cultivado	Aserradero Bosque Nativo	Aserradero con Remanufactura	Aserradero sin Información	Sin Actividad	Sin datos	Total general
Alvear							
Bella Vista							
Capital							
Concepcion							
Empedrado							
Esquina			1				1
General Paz							
Goya							
Itati							
Ituzaingo	1		1				2
Lavalle							
Mburucuya							
Monte Caseros							
Paso de los Libres							
Saladas							
San Cosme							
San Luis del Palmar							
San Martin							
San Miguel							
San Roque							
Santo Tome			2				2
Sauce							
Sin datos							
Total general	1		4				5


FUENTE: Censo Foresto-Industrial 2005, Provincia de Corrientes

 **Volver al índice**

Descortezadora por departamento por tipo de aserradero, en unidades

Departamento Nombre	Aserradero Bosque Cultivado	Aserradero Bosque Nativo	Aserradero con Remanufactura	Aserradero sin Información	Sin Actividad	Sin datos	Total general
Alvear							
Bella Vista							
Capital							
Concepcion							
Empedrado							
Esquina				1			1
General Paz	1						1
Goya							
Itati							
Ituzaingo							
Lavalle							
Mburucuya							
Monte Caseros	1						1
Paso de los Libres							
Saladas							
San Cosme							
San Luis del Palmar							
San Martin	1						1
San Miguel							
San Roque							
Santo Tome	2		3				5
Sauce							
Sin datos							
Total general	5		4				9

FUENTE: Censo Foresto-Industrial 2005, Provincia de Corrientes

 [Volver al índice](#)

Prensas por departamento por tipo de aserradero, en unidades

Departamento Nombre	Aserradero Bosque Cultivado	Aserradero Bosque Nativo	Aserradero con Remanufactura	Aserradero sin Información	Sin Actividad	Sin datos	Total general
Alvear							
Bella Vista	1						1
Capital							
Concepción							
Empedrado							
Esquina			1				1
General Paz							
Goya	1						1
Itati							
Ituzaingo			3				3
Lavalle							
Mburucuya							
Monte Caseros							
Paso de los Libres							
Saladas							
San Cosme							
San Luis del Palmar							
San Martin							
San Miguel							
San Roque							
Santo Tome							
Sauce							
Sin datos							
Total general	2		4				6


FUENTE: Censo Foresto-Industrial 2005, Provincia de Corrientes

 **Volver al índice**

Cepilladora de dos caras por departamento por tipo de aserradero, en unidades

Departamento Nombre	Aserradero Bosque Cultivado	Aserradero Bosque Nativo	Aserradero con Remanufactura	Aserradero sin Información	Sin Actividad	Sin datos	Total general
Alvear	1						1
Bella Vista	4						4
Capital	3	1					4
Concepcion	1						1
Empedrado	1						1
Esquina		1					1
General Paz							
Goya	1	1					2
Itati		1					1
Ituzaingo	6		1				7
Lavalle							
Mburucuya	1						1
Monte Caseros	1						1
Paso de los Libres							
Saladas	2						2
San Cosme	2						2
San Luis del Palmar	1						1
San Martin							
San Miguel							
San Roque							
Santo Tome	2		1				3
Sauce							
Sin datos							
Total general	26	4	2				32

FUENTE: Censo Foresto-Industrial 2005, Provincia de Corrientes

 [Volver al índice](#)

Cepilladora de cuatro caras por departamento por tipo de aserradero, en unidades

Departamento Nombre	Aserradero Bosque Cultivado	Aserradero Bosque Nativo	Aserradero con Remanufactura	Aserradero sin Información	Sin Actividad	Sin datos	Total general
Alvear							
Bella Vista	1						1
Capital							
Concepción							
Empedrado							
Esquina							
General Paz							
Goya							
Itati							
Ituzaingo	1		5				6
Lavalle							
Mburucuya							
Monte Caseros	1						1
Paso de los Libres							
Saladas	1						1
San Cosme							
San Luis del Palmar							
San Martín							
San Miguel							
San Roque							
Santo Tomé	1		4				5
Sauce							
Sin datos							
Total general	5		9				14

FUENTE: Censo Foresto-Industrial 2005, Provincia de Corrientes

 [Volver al índice](#)

Encoladora para tablero por departamento por tipo de aserradero, en unidades

Departamento Nombre	Aserradero Bosque Cultivado	Aserradero Bosque Nativo	Aserradero con Remanufactura	Aserradero sin Información	Sin Actividad	Sin datos	Total general
Alvear							
Bella Vista							
Capital							
Concepción							
Empedrado							
Esquina							
General Paz							
Goya							
Itati							
Ituzaingo			1				1
Lavalle							
Mburucuya							
Monte Caseros							
Paso de los Libres							
Saladas							
San Cosme							
San Luis del Palmar							
San Martin							
San Miguel							
San Roque							
Santo Tome			2				2
Sauce							
Sin datos							
Total general			3				3

FUENTE: Censo Foresto-Industrial 2005, Provincia de Corrientes

 **Volver al índice**

Prensa para tablero de listones caliente por departamento por tipo de aserradero, en unidades

Departamento Nombre	Aserradero Bosque Cultivado	Aserradero Bosque Nativo	Aserradero con Remanufactura	Aserradero sin Información	Sin Actividad	Sin datos	Total general
Alvear							
Bella Vista							
Capital							
Concepcion							
Empedrado							
Esquina							
General Paz							
Goya							
Itati							
Ituzaingo			2				2
Lavalle							
Mburucuya							
Monte Caseros							
Paso de los Libres							
Saladas							
San Cosme							
San Luis del Palmar							
San Martin							
San Miguel							
San Roque							
Santo Tome			1				1
Sauce							
Sin datos							
Total general			3				3


FUENTE: Censo Foresto-Industrial 2005, Provincia de Corrientes

 **Volver al índice**

Prensa para tablero de listones fría por departamento por tipo de aserradero, en unidades

Departamento Nombre	Aserradero Bosque Cultivado	Aserradero Bosque Nativo	Aserradero con Remanufactura	Aserradero sin Información	Sin Actividad	Sin datos	Total general
Alvear							
Bella Vista							
Capital							
Concepcion							
Empedrado							
Esquina							
General Paz							
Goya							
Itati							
Ituzaingo							
Lavalle							
Mburucuya							
Monte Caseros							
Paso de los Libres							
Saladas							
San Cosme							
San Luis del Palmar							
San Martin							
San Miguel							
San Roque							
Santo Tome				2			2
Sauce							
Sin datos							
Total general				2			2


FUENTE: Censo Foresto-Industrial 2005, Provincia de Corrientes

 [Volver al índice](#)

Engrapadora neumática por departamento por tipo de aserradero, en unidades

Departamento Nombre	Aserradero Bosque Cultivado	Aserradero Bosque Nativo	Aserradero con Remanufactura	Aserradero sin Información	Sin Actividad	Sin datos	Total general
Alvear							
Bella Vista	7						7
Capital							
Concepcion							
Empedrado							
Esquina							
General Paz							
Goya							
Itati							
Ituzaingo	8						8
Lavalle							
Mburucuya							
Monte Caseros	1						1
Paso de los Libres							
Saladas							
San Cosme							
San Luis del Palmar							
San Martin							
San Miguel	2						2
San Roque							
Santo Tome	6						6
Sauce							
Sin datos							
Total general	24						24

FUENTE: Censo Foresto-Industrial 2005, Provincia de Corrientes

 **Volver al índice**

Pistolas neumática por departamento por tipo de aserradero, en unidades

Departamento Nombre	Aserradero Bosque Cultivado	Aserradero Bosque Nativo	Aserradero con Remanufactura	Aserradero sin Información	Sin Actividad	Sin datos	Total general
Alvear							
Bella Vista							
Capital							
Concepción	2						2
Empedrado							
Esquina							
General Paz							
Goya	3						3
Itati							
Ituzaingo	8						8
Lavalle							
Mburucuya							
Monte Caseros							
Paso de los Libres							
Saladas	1						1
San Cosme							
San Luis del Palmar							
San Martín							
San Miguel							
San Roque							
Santo Tomé							
Sauce							
Sin datos							
Total general	14						14


FUENTE: Censo Foresto-Industrial 2005, Provincia de Corrientes

[🏠 Volver al índice](#)

Prensa por departamento por tipo de aserradero, en unidades

Departamento Nombre	Aserradero Bosque Cultivado	Aserradero Bosque Nativo	Aserradero con Remanufactura	Aserradero sin Información	Sin Actividad	Sin datos	Total general
Alvear							
Bella Vista							
Capital							
Concepcion							
Empedrado							
Esquina							
General Paz							
Goya							
Itati							
Ituzaingo							
Lavalle							
Mburucuya							
Monte Caseros							
Paso de los Libres							
Saladas							
San Cosme							
San Luis del Palmar							
San Martin							
San Miguel							
San Roque							
Santo Tome				2			2
Sauce							
Sin datos							
Total general				2			2

FUENTE: Censo Foresto-Industrial 2005, Provincia de Corrientes

 [Volver al índice](#)

Lijadoras por departamento por tipo de aserradero, en unidades

Departamento Nombre	Aserradero Bosque Cultivado	Aserradero Bosque Nativo	Aserradero con Remanufactura	Aserradero sin Información	Sin Actividad	Sin datos	Total general
Alvear							
Bella Vista	1						1
Capital	1						1
Concepción							
Empedrado							
Esquina		1					1
General Paz							
Goya		1					1
Itati		1					1
Ituzaingo			3				3
Lavalle							
Mburucuya							
Monte Caseros							
Paso de los Libres							
Saladas	1						1
San Cosme							
San Luis del Palmar							
San Martin							
San Miguel							
San Roque							
Santo Tome			3				3
Sauce							
Sin datos							
Total general	3	3	6				12


FUENTE: Censo Foresto-Industrial 2005, Provincia de Corrientes

 **Volver al índice**

Juntador por departamento por tipo de aserradero, en unidades

Departamento Nombre	Aserradero Bosque Cultivado	Aserradero Bosque Nativo	Aserradero con Remanufactura	Aserradero sin Información	Sin Actividad	Sin datos	Total general
Alvear							
Bella Vista							
Capital							
Concepcion							
Empedrado							
Esquina							
General Paz							
Goya							
Itati							
Ituzaingo							
Lavalle							
Mburucuya							
Monte Caseros							
Paso de los Libres							
Saladas							
San Cosme							
San Luis del Palmar							
San Martin							
San Miguel							
San Roque							
Santo Tome				2			2
Sauce							
Sin datos							
Total general				2			2

FUENTE: Censo Foresto-Industrial 2005, Provincia de Corrientes

 **Volver al índice**

Taponadora por departamento por tipo de aserradero, en unidades

Departamento Nombre	Aserradero Bosque Cultivado	Aserradero Bosque Nativo	Aserradero con Remanufactura	Aserradero sin Información	Sin Actividad	Sin datos	Total general
Alvear							
Bella Vista							
Capital							
Concepcion							
Empedrado							
Esquina							
General Paz							
Goya							
Itati							
Ituzaingo							
Lavalle							
Mburucuya							
Monte Caseros							
Paso de los Libres							
Saladas							
San Cosme							
San Luis del Palmar							
San Martin							
San Miguel							
San Roque							
Santo Tome				3			3
Sauce							
Sin datos							
Total general				3			3

FUENTE: Censo Foresto-Industrial 2005, Provincia de Corrientes

[↩ Volver al índice](#)

Cargadores por departamento por tipo de aserradero, en unidades

Departamento Nombre	Aserradero Bosque Cultivado	Aserradero Bosque Nativo	Aserradero con Remanufactura	Aserradero sin Información	Sin Actividad	Sin datos	Total general
Alvear							
Bella Vista	1						1
Capital							
Concepcion	52						52
Empedrado							
Esquina			3				3
General Paz	2						2
Goya	2						2
Itati							
Ituzaingo	25		2				27
Lavalle	2						2
Mburucuya							
Monte Caseros	16						16
Paso de los Libres	8						8
Saladas	6						6
San Cosme	1						1
San Luis del Palmar							
San Martin	10						10
San Miguel	4						4
San Roque							
Santo Tome	27		9				36
Sauce							
Sin datos							
Total general	156		14				170

FUENTE: Censo Foresto-Industrial 2005, Provincia de Corrientes

[⬅ Volver al índice](#)

Autoelevadores por departamento por tipo de aserradero, en unidades

Departamento Nombre	Aserradero Bosque Cultivado	Aserradero Bosque Nativo	Aserradero con Remanufactura	Aserradero sin Información	Sin Actividad	Sin datos	Total general
Alvear							
Bella Vista							
Capital	1						1
Concepción							
Empedrado							
Esquina			5				5
General Paz							
Goya							
Itati							
Ituzaingo	5		3				8
Lavalle							
Mburucuya							
Monte Caseros	2						2
Paso de los Libres							
Saladas							
San Cosme	1						1
San Luis del Palmar							
San Martin							
San Miguel							
San Roque							
Santo Tome	7		15				22
Sauce							
Sin datos							
Total general	16		23				39

FUENTE: Censo Foresto-Industrial 2005, Provincia de Corrientes

[⬅ Volver al índice](#)

Camión por departamento por tipo de aserradero, en unidades

Departamento Nombre	Aserradero Bosque Cultivado	Aserradero Bosque Nativo	Aserradero con Remanufactura	Aserradero sin Información	Sin Actividad	Sin datos	Total general
Alvear							
Bella Vista	3	1					4
Capital	4	1					5
Concepción	3						3
Empedrado	1						1
Esquina		1					1
General Paz	3						3
Goya	1						1
Itati	1						1
Ituzaingo	8						8
Lavalle	3						3
Mburucuya							
Monte Caseros	4						4
Paso de los Libres	1						1
Saladas	1						1
San Cosme	1						1
San Luis del Palmar							
San Martin	1						1
San Miguel	1						1
San Roque	2						2
Santo Tome	10						10
Sauce							
Sin datos							
Total general	48	3					51


FUENTE: Censo Foresto-Industrial 2005, Provincia de Corrientes

 **Volver al índice**

Camioneta por departamento por tipo de aserradero, en unidades

Departamento Nombre	Aserradero Bosque Cultivado	Aserradero Bosque Nativo	Aserradero con Remanufactura	Aserradero sin Información	Sin Actividad	Sin datos	Total general
Alvear	1						1
Bella Vista							
Capital	3	2					5
Concepción	4						4
Empedrado							
Esquina		1	1				2
General Paz	3						3
Goya	2						2
Itati	1						1
Ituzaingo	7		2				9
Lavalle	1						1
Mburucuya							
Monte Caseros	2						2
Paso de los Libres	3						3
Saladas							
San Cosme	1						1
San Luis del Palmar							
San Martín	1						1
San Miguel	3						3
San Roque							
Santo Tomé	7		8				15
Sauce							
Sin datos							
Total general	39	3	11				53

FUENTE: Censo Foresto-Industrial 2005, Provincia de Corrientes

 [Volver al índice](#)

Tractor por departamento por tipo de aserradero, en unidades

Departamento Nombre	Aserradero Bosque Cultivado	Aserradero Bosque Nativo	Aserradero con Remanufactura	Aserradero sin Información	Sin Actividad	Sin datos	Total general
Alvear	1						1
Bella Vista		1					1
Capital	1	2					3
Concepción	3						3
Empedrado	1						1
Esquina		1	2				3
General Paz	3						3
Goya	2						2
Itati	1	1					2
Ituzaingo	7		2				9
Lavalle	1						1
Mburucuya							
Monte Caseros	8						8
Paso de los Libres	5						5
Saladas							
San Cosme	1						1
San Luis del Palmar	1						1
San Martín	4						4
San Miguel	1						1
San Roque	1						1
Santo Tomé			2				2
Sauce							
Sin datos							
Total general	41	5	6				52

FUENTE: Censo Foresto-Industrial 2005, Provincia de Corrientes

 [Volver al índice](#)

Cinta y cadena de transportación por departamento por tipo de aserradero, en unidades

Departamento Nombre	Aserradero Bosque Cultivado	Aserradero Bosque Nativo	Aserradero con Remanufactura	Aserradero sin Información	Sin Actividad	Sin datos	Total general
Alvear							
Bella Vista	2						2
Capital							
Concepción	26						26
Empedrado							
Esquina			4				4
General Paz	2						2
Goya	5						5
Itati							
Ituzaingo	21		9				30
Lavalle	2						2
Mburucuya							
Monte Caseros	12						12
Paso de los Libres	2						2
Saladas	6						6
San Cosme							
San Luis del Palmar							
San Martín	9						9
San Miguel	1						1
San Roque							
Santo Tomé	32		11				43
Sauce							
Sin datos							
Total general	120		24				144

FUENTE: Censo Foresto-Industrial 2005, Provincia de Corrientes

 [Volver al índice](#)

Bandeja vibradora por departamento por tipo de aserradero, en unidades

Departamento Nombre	Aserradero Bosque Cultivado	Aserradero Bosque Nativo	Aserradero con Remanufactura	Aserradero sin Información	Sin Actividad	Sin datos	Total general
Alvear							
Bella Vista							
Capital							
Concepción							
Empedrado							
Esquina							
General Paz							
Goya							
Itati							
Ituzaingo							
Lavalle							
Mburucuya							
Monte Caseros							
Paso de los Libres							
Saladas							
San Cosme							
San Luis del Palmar							
San Martín							
San Miguel							
San Roque							
Santo Tome	1						1
Sauce							
Sin datos							
Total general	1						1


FUENTE: Censo Foresto-Industrial 2005, Provincia de Corrientes

 **Volver al índice**

Extracción neumática por departamento por tipo de aserradero, en unidades

Departamento Nombre	Aserradero Bosque Cultivado	Aserradero Bosque Nativo	Aserradero con Remanufactura	Aserradero sin Información	Sin Actividad	Sin datos	Total general
Alvear							
Bella Vista							
Capital							
Concepción	2						2
Empedrado							
Esquina							
General Paz							
Goya							
Itati							
Ituzaingo			4				4
Lavalle							
Mburucuya							
Monte Caseros							
Paso de los Libres	2						2
Saladas							
San Cosme							
San Luis del Palmar							
San Martín	2						2
San Miguel							
San Roque							
Santo Tomé	3						3
Sauce							
Sin datos							
Total general	9		4				13

FUENTE: Censo Foresto-Industrial 2005, Provincia de Corrientes

 **Volver al índice**

Extracción manual por departamento por tipo de aserradero, en unidades

Departamento Nombre	Aserradero Bosque Cultivado	Aserradero Bosque Nativo	Aserradero con Remanufactura	Aserradero sin Información	Sin Actividad	Sin datos	Total general
Alvear	1						1
Bella Vista	5	2					7
Capital	5	3					8
Concepción	13						13
Empedrado	2						2
Esquina	2	4					6
General Paz							
Goya	4						4
Itati	1	2					3
Ituzaingo	7						7
Lavalle	3						3
Mburucuya							
Monte Caseros	6						6
Paso de los Libres	1						1
Saladas	2						2
San Cosme	2						2
San Luis del Palmar	1						1
San Martín	3						3
San Miguel	1						1
San Roque	3						3
Santo Tomé	7			1			8
Sauce							
Sin datos							
Total general	69	11	1				81


FUENTE: Censo Foresto-Industrial 2005, Provincia de Corrientes

 [Volver al índice](#)

Otros por departamento por tipo de aserradero, en unidades

Departamento Nombre	Aserradero Bosque Cultivado	Aserradero Bosque Nativo	Aserradero con Remanufactura	Aserradero sin Información	Sin Actividad	Sin datos	Total general
Alvear							
Bella Vista	2						2
Capital	4						4
Concepción	1						1
Empedrado							
Esquina							
General Paz							
Goya	1						1
Itati							
Ituzaingo	2						2
Lavalle							
Mburucuya							
Monte Caseros							
Paso de los Libres							
Saladas	1						1
San Cosme							
San Luis del Palmar							
San Martín							
San Miguel	1						1
San Roque							
Santo Tome	3		6				9
Sauce							
Sin datos							
Total general	15		6				21

FUENTE: Censo Foresto-Industrial 2005, Provincia de Corrientes

 **Volver al índice**

Afilado de hoja circular por departamento por tipo de aserradero, en unidades

Departamento Nombre	Aserradero Bosque Cultivado	Aserradero Bosque Nativo	Aserradero con Remanufactura	Aserradero sin Información	Sin Actividad	Sin datos	Total general
Alvear							
Bella Vista	2	2					4
Capital	2	1					3
Concepción	17						17
Empedrado	1						1
Esquina			1				1
General Paz	2						2
Goya	3						3
Itati	2						2
Ituzaingo	7		1				8
Lavalle	1	1					2
Mburucuya							
Monte Caseros	6						6
Paso de los Libres	5						5
Saladas	4						4
San Cosme							
San Luis del Palmar							
San Martín	3						3
San Miguel	1						1
San Roque							
Santo Tome	14		7				21
Sauce							
Sin datos							
Total general	70	4	9				83

FUENTE: Censo Foresto-Industrial 2005, Provincia de Corrientes

 [Volver al índice](#)

Afilado de cinta sin fin por departamento por tipo de aserradero, en unidades

Departamento Nombre	Aserradero Bosque Cultivado	Aserradero Bosque Nativo	Aserradero con Remanufactura	Aserradero sin Información	Sin Actividad	Sin datos	Total general
Alvear	1,0						1,0
Bella Vista	6,0						6,0
Capital	3,0	4,0					7,0
Concepción	31,0						31,0
Empedrado							
Esquina		2,0	1,0				3,0
General Paz	2,0						2,0
Goya	6,0						6,0
Itati	3,0						3,0
Ituzaingo	23,0		1,0				24,0
Lavalle	9,0	1,0					10,0
Mburucuya							
Monte Caseros	12,0						12,0
Paso de los Libres	5,0						5,0
Saladas	7,5						7,5
San Cosme	3,0	1,0					4,0
San Luis del Palmar	1,0						1,0
San Martín	8,0						8,0
San Miguel	3,0						3,0
San Roque							
Santo Tome	20,0		7,0				27,0
Sauce							
Sin datos							
Total general	143,5	8,0	9,0				160,5

FUENTE: Censo Foresto-Industrial 2005, Provincia de Corrientes

 [Volver al índice](#)

Afilado de fresas por departamento por tipo de aserradero, en unidades

Departamento Nombre	Aserradero Bosque Cultivado	Aserradero Bosque Nativo	Aserradero con Remanufactura	Aserradero sin Información	Sin Actividad	Sin datos	Total general
Alvear							
Bella Vista	1						1
Capital							
Concepcion	1						1
Empedrado							
Esquina			1				1
General Paz	1						1
Goya							
Itati							
Ituzaingo	1		1				2
Lavalle							
Mburucuya							
Monte Caseros	1						1
Paso de los Libres							
Saladas							
San Cosme							
San Luis del Palmar							
San Martin							
San Miguel							
San Roque							
Santo Tome	1		4				5
Sauce							
Sin datos							
Total general	6		6				12

FUENTE: Censo Foresto-Industrial 2005, Provincia de Corrientes

 [Volver al índice](#)

Laminadoras por departamento por tipo de aserradero, en unidades

Departamento Nombre	Aserradero Bosque Cultivado	Aserradero Bosque Nativo	Aserradero con Remanufactura	Aserradero sin Información	Sin Actividad	Sin datos	Total general
Alvear							
Bella Vista	1						1
Capital							
Concepción	4						4
Empedrado							
Esquina			1				1
General Paz	2						2
Goya							
Itati							
Ituzaingo	5		1				6
Lavalle							
Mburucuya							
Monte Caseros	1						1
Paso de los Libres							
Saladas							
San Cosme							
San Luis del Palmar							
San Martín	1						1
San Miguel	1						1
San Roque							
Santo Tome	4		4				8
Sauce							
Sin datos							
Total general	19		6				25

FUENTE: Censo Foresto-Industrial 2005, Provincia de Corrientes

 [Volver al índice](#)

Afilado de cuchillas por departamento por tipo de aserradero, en unidades

Departamento Nombre	Aserradero Bosque Cultivado	Aserradero Bosque Nativo	Aserradero con Remanufactura	Aserradero sin Información	Sin Actividad	Sin datos	Total general
Alvear							
Bella Vista							
Capital							
Concepcion	2						2
Empedrado							
Esquina		1	1				2
General Paz							
Goya							
Itati							
Ituzaingo	3						3
Lavalle	1						1
Mburucuya							
Monte Caseros	3						3
Paso de los Libres							
Saladas							
San Cosme							
San Luis del Palmar							
San Martin	1						1
San Miguel							
San Roque							
Santo Tome	2		5				7
Sauce							
Sin datos							
Total general	12	1	6				19


FUENTE: Censo Foresto-Industrial 2005, Provincia de Corrientes

 [Volver al índice](#)

Motosierra por departamento por tipo de aserradero, en unidades

Departamento Nombre	Aserradero Bosque Cultivado	Aserradero Bosque Nativo	Aserradero con Remanufactura	Aserradero sin Información	Sin Actividad	Sin datos	Total general
Alvear							
Bella Vista	5	1					6
Capital	11	3					14
Concepción	6						6
Empedrado	2						2
Esquina		1					1
General Paz	5						5
Goya	4						4
Itati	1						1
Ituzaingo	15						15
Lavalle	4						4
Mburucuya	3						3
Monte Caseros	19						19
Paso de los Libres	2						2
Saladas	5						5
San Cosme	3						3
San Luis del Palmar	2						2
San Martín	4						4
San Miguel	1						1
San Roque	3						3
Santo Tomé	6			1			7
Sauce	1						1
Sin datos							
Total general	102	5	1				108


FUENTE: Censo Foresto-Industrial 2005, Provincia de Corrientes

 [Volver al índice](#)

Chipeadora de residuos por departamento por tipo de aserradero, en unidades

Departamento Nombre	Aserradero Bosque Cultivado	Aserradero Bosque Nativo	Aserradero con Remanufactura	Aserradero sin Información	Sin Actividad	Sin datos	Total general
Alvear							
Bella Vista							
Capital							
Concepcion							
Empedrado							
Esquina			1				1
General Paz							
Goya							
Itati							
Ituzaingo							
Lavalle							
Mburucuya							
Monte Caseros	3						3
Paso de los Libres	1						1
Saladas							
San Cosme							
San Luis del Palmar							
San Martin	1						1
San Miguel							
San Roque							
Santo Tome	2		4				6
Sauce							
Sin datos							
Total general	7		5				12

FUENTE: Censo Foresto-Industrial 2005, Provincia de Corrientes

 [Volver al índice](#)

Sistema de aspiración por departamento por tipo de aserradero, en unidades

Departamento Nombre	Aserradero Bosque Cultivado	Aserradero Bosque Nativo	Aserradero con Remanufactura	Aserradero sin Información	Sin Actividad	Sin datos	Total general
Alvear							
Bella Vista	1						1
Capital							
Concepción	4						4
Empedrado							
Esquina			1				1
General Paz							
Goya	1						1
Itati							
Ituzaingo	5						5
Lavalle	1						1
Mburucuya							
Monte Caseros	3						3
Paso de los Libres							
Saladas	1						1
San Cosme							
San Luis del Palmar							
San Martín							
San Miguel							
San Roque							
Santo Tomé	7		5				12
Sauce							
Sin datos							
Total general	23		6				29

FUENTE: Censo Foresto-Industrial 2005, Provincia de Corrientes

 **Volver al índice**

Aserraderos por cantidad de camaras y por tipo, en establecimiento

Tipo	ninguna	1	2	3 ó más	Sin datos	Total general
Aserradero Bosque Cultivado	185	5	4	2		196
Aserradero Bosque Nativo	14					14
Aserradero con Remanufactura	1		1	3		5
Aserradero sin Información					6	6
Sin Actividad					11	11
Sin datos						
Total general	200	5	5	5	17	232

FUENTE: Censo Foresto-Industrial 2005, Provincia de Corrientes


 [Volver al índice](#)

Instalaciones

Superficie total de predios por departamento por tipo de aserradero, en m²

Departamento Nombre	Aserradero Bosque Cultivado	Aserradero Bosque Nativo	Aserradero con Remanufactura	Aserradero sin Información	Sin Actividad	Sin datos	Total general
Alvear	3.750						3.750
Bella Vista	26.945	3.750					30.695
Capital	24.301	6.200					30.501
Concepción	608.875						608.875
Empedrado	12.400						12.400
Esquina	12.500	12.100	20.000				44.600
General Paz	13.206						13.206
Goya	24.724	8.000					32.724
Itati	45.000	4.400					49.400
Ituzaingo	437.071		60.000				497.071
Lavalle	148.250	20.000					168.250
Mburucuya	3.000						3.000
Monte Caseros	191.719						191.719
Paso de los Libres	133.000						133.000
Saladas	144.450						144.450
San Cosme	51.500	5.000					56.500
San Luis del Palmar	5.230						5.230
San Martin	325.000						325.000
San Miguel	67.500						67.500
San Roque	40.900						40.900
Santo Tome	808.400		850.000				1.658.400
Sauce	1.200						1.200
Sin datos							
Curuzu Cuatia							
Total general	3.128.921	59.450	930.000				4.118.371

FUENTE: Censo Foresto-Industrial 2005, Provincia de Corrientes

 [Volver al índice](#)

Tipo de aserradero por tipo de piso, en establecimientos

Tipo de aserradero	Tierra	Hormigón	Mixto	Hor. En Otros	NS/NC	Sin datos	Total general
Aserradero Bosque Cultivado	101	55	20	19	1		196
Aserradero Bosque Nativo	8	3		3			14
Aserradero con Remanufactura		4		1			5
Aserradero sin Información						6	6
Sin Actividad						11	11
Sin datos							
Total general	109	62	20	23	1	17	232

FUENTE: Censo Foresto-Industrial 2005, Provincia de Corrientes

 **Volver al índice**

Aserraderos por tipo de piso por departamento, en establecimientos

Departamento Nombre	Tierra	Hormigón	Mixto	Hor. En Otros	NS/NC	Sin datos	Total general
Alvear			1			1	2
Bella Vista	4	5					9
Capital	2	2	1	6		1	12
Concepción	23	7	3	5		1	39
Empedrado	1	1					2
Esquina	4	3					7
General Paz	1		1	1		1	4
Goya	4	3	1	1		1	10
Itati	2		1	1	1		5
Ituzaingo	15	8	4	1		1	29
Lavalle	8		2	1			11
Mburucuya	2					1	3
Monte Caseros	11	8	1	1		5	26
Paso de los Libres	3	4					7
Saladas	4	3	1			1	9
San Cosme	4						4
San Luis del Palmar		1	2			1	4
San Martín	4	3		1			8
San Miguel	2	1	1				4
San Roque	2	1					3
Santo Tomé	12	11	1	5		3	32
Sauce	1						1
Sin datos							
Curuzu Cuatia °		1					1
Total general	109	62	20	23	1	17	232

FUENTE: Censo Foresto-Industrial 2005, Provincia de Corrientes


 **Volver al índice**

Producto finales

Producto final: Madera aserrada en sándwich (madera nativa) por departamento
y por tipo de aserradero, en pie²

Departamento Nombre	Aserradero Bosque Cultivado	Aserradero Bosque Nativo	Aserradero con Remanufactura	Aserradero sin Información	Sin Actividad	Sin datos	Total general
Alvear							
Bella Vista							
Capital		142.120					142.120
Concepcion							
Empedrado							
Esquina							
General Paz							
Goya							
Itati							
Ituzaingo							
Lavalle							
Mburucuya							
Monte Caseros							
Paso de los Libres							
Saladas							
San Cosme							
San Luis del Palmar							
San Martin							
San Miguel							
San Roque							
Santo Tome							
Sauce							
Sin datos							
Total general		142.120					142.120


FUENTE: Censo Foresto-Industrial 2005, Provincia de Corrientes

 [Volver al índice](#)

Producto final: Madera aserrada en estado húmedo u oreado (madera nativa) por departamento y por tipo de aserradero, en pie²

Departamento Nombre	Aserradero Bosque Cultivado	Aserradero Bosque Nativo	Aserradero con Remanufactura	Aserradero sin Información	Sin Actividad	Sin datos	Total general
Alvear							
Bella Vista	11.000	7.200					18.200
Capital	91.000	200.000					291.000
Concepción							
Empedrado							
Esquina	18.000	24.300					42.300
General Paz							
Goya	36.000						36.000
Itati							
Ituzaingo	31.248						31.248
Lavalle	7.500	3.000					10.500
Mburucuya	13.200						13.200
Monte Caseros							
Paso de los Libres							
Saladas							
San Cosme	48.000	84.000					132.000
San Luis del Palmar							
San Martín							
San Miguel							
San Roque							
Santo Tomé	49.800						49.800
Sauce	1.000						1.000
Sin datos							
Total general	306.748	318.500					625.248


FUENTE: Censo Foresto-Industrial 2005, Provincia de Corrientes

 **Volver al índice**

Producto fina: Madera aserrada en estado húmedo u oreado (madera cultivada) por departamento y por tipo de aserradero, en pie²

Departamento Nombre	Aserradero Bosque Cultivado	Aserradero Bosque Nativo	Aserradero con Remanufactura	Aserradero sin Información	Sin Actividad	Sin datos	Total general
Alvear	96.000						96.000
Bella Vista	286.400						286.400
Capital	2.460.200	74.824					2.535.024
Concepción	27.627.000						27.627.000
Empedrado	92.520						92.520
Esquina	30.600						30.600
General Paz	3.048.000						3.048.000
Goya	1.776.592						1.776.592
Itati	672.000						672.000
Ituzaingo	12.849.400						12.849.400
Lavalle	1.594.412	2.000					1.596.412
Mburucuya	18.480						18.480
Monte Caseros	14.126.800						14.126.800
Paso de los Libres	7.332.080						7.332.080
Saladas	7.457.400						7.457.400
San Cosme	558.000						558.000
San Luis del Palmar	39.620						39.620
San Martín	5.504.800						5.504.800
San Miguel	1.560.000						1.560.000
San Roque	85.800						85.800
Santo Tomé	22.839.400		11.193.600				34.033.000
Sauce	13.000						13.000
Sin datos							
Total general	110.068.504	76.824	11.193.600				121.338.928

FUENTE: Censo Foresto-Industrial 2005, Provincia de Corrientes

 **Volver al índice**

Producto final: Madera aserrada seca en cámara (madera cultivada) por departamento
y por tipo de aserradero, en pie²

Departamento Nombre	Aserradero Bosque Cultivado	Aserradero Bosque Nativo	Aserradero con Remanufactura	Aserradero sin Información	Sin Actividad	Sin datos	Total general
Alvear							
Bella Vista							
Capital							
Concepción							
Empedrado							
Esquina							
General Paz							
Goya							
Itati							
Ituzaingo	4.200.000		355.000				4.555.000
Lavalle							
Mburucuya							
Monte Caseros							
Paso de los Libres							
Saladas							
San Cosme							
San Luis del Palmar							
San Martín	2.400.000						2.400.000
San Miguel	2.160.000						2.160.000
San Roque							
Santo Tomé	4.500.000		19.593.600				24.093.600
Sauce							
Sin datos							
Total general	13.260.000		19.948.600				33.208.600


FUENTE: Censo Foresto-Industrial 2005, Provincia de Corrientes

 [Volver al índice](#)

Producto final: Machimbre por tipo de aserradero y por departamento, en pie²

Departamento Nombre	Aserradero Bosque Cultivado	Aserradero Bosque Nativo	Aserradero con Remanufactura	Aserradero sin Información	Sin Actividad	Sin datos	Total general
Alvear							
Bella Vista	66.000						66.000
Capital	12.000						12.000
Concepcion	2.158.000						2.158.000
Empedrado							
Esquina							
General Paz							
Goya	861.200						861.200
Itati							
Ituzaingo	1.600.000		566.840				2.166.840
Lavalle	2.880.000						2.880.000
Mburucuya							
Monte Caseros							
Paso de los Libres							
Saladas	672.000						672.000
San Cosme							
San Luis del Palmar							
San Martin	2.490.000						2.490.000
San Miguel							
San Roque							
Santo Tome	2.467.600		6.384.000				8.851.600
Sauce							
Sin datos							
Total general	13.206.800		6.950.840				20.157.640


FUENTE: Censo Foresto-Industrial 2005, Provincia de Corrientes

 **Volver al índice**

Producto final: molduras por tipo de aserradero y por departamento, en pie²

Departamento Nombre	Aserradero Bosque Cultivado	Aserradero Bosque Nativo	Aserradero con Remanufactura	Aserradero sin Información	Sin Actividad	Sin datos	Total general
Alvear							
Bella Vista							
Capital							
Concepción							
Empedrado							
Esquina			2.910.360				2.910.360
General Paz							
Goya							
Itati							
Ituzaingo							
Lavalle							
Mburucuya							
Monte Caseros							
Paso de los Libres							
Saladas							
San Cosme							
San Luis del Palmar							
San Martín							
San Miguel							
San Roque							
Santo Tomé			2.724.624				2.724.624
Sauce							
Sin datos							
Total general			5.634.984				5.634.984

FUENTE: Censo Foresto-Industrial 2005, Provincia de Corrientes

 [Volver al índice](#)

Producto final: maderas libres de nudos block por tipo de aserradero y por departamento, en pie²

Departamento Nombre	Aserradero Bosque Cultivado	Aserradero Bosque Nativo	Aserradero con Remanufactura	Aserradero sin Información	Sin Actividad	Sin datos	Total general
Alvear							
Bella Vista							
Capital							
Concepción							
Empedrado							
Esquina							
General Paz							
Goya							
Itati							
Ituzaingo							
Lavalle							
Mburucuya							
Monte Caseros							
Paso de los Libres							
Saladas							
San Cosme							
San Luis del Palmar							
San Martín							
San Miguel							
San Roque							
Santo Tomé			5.280.000				5.280.000
Sauce							
Sin datos							
Total general			5.280.000				5.280.000

FUENTE: Censo Foresto-Industrial 2005, Provincia de Corrientes

 **Volver al índice**

Producto final: finger joint por tipo de aserradero y por departamento, en pie ²

Departamento Nombre	Aserradero Bosque Cultivado	Aserradero Bosque Nativo	Aserradero con Remanufactura	Aserradero sin Información	Sin Actividad	Sin datos	Total general
Alvear							
Bella Vista							
Capital							
Concepcion							
Empedrado							
Esquina							
General Paz							
Goya							
Itati							
Ituzaingo			972.800				972.800
Lavalle							
Mburucuya							
Monte Caseros							
Paso de los Libres							
Saladas							
San Cosme							
San Luis del Palmar							
San Martin							
San Miguel							
San Roque							
Santo Tome			3.000.000				3.000.000
Sauce							
Sin datos							
Total general			3.972.800				3.972.800

FUENTE: Censo Foresto-Industrial 2005, Provincia de Corrientes

 **Volver al índice**

Producto final: tableros de listones por tipo de aserradero y por departamento, en pie²

Departamento Nombre	Aserradero Bosque Cultivado	Aserradero Bosque Nativo	Aserradero con Remanufactura	Aserradero sin Información	Sin Actividad	Sin datos	Total general
Alvear							
Bella Vista							
Capital							
Concepción							
Empedrado							
Esquina							
General Paz							
Goya							
Itati							
Ituzaingo			489.600				489.600
Lavalle							
Mburucuya							
Monte Caseros							
Paso de los Libres							
Saladas							
San Cosme							
San Luis del Palmar							
San Martín							
San Miguel							
San Roque							
Santo Tomé			1.920.000				1.920.000
Sauce							
Sin datos							
Total general			2.409.600				2.409.600

FUENTE: Censo Foresto-Industrial 2005, Provincia de Corrientes

 **Volver al índice**

Producto final: vigas multilaminadas por tipo de aserradero y por departamento, en pie ²

Departamento Nombre	Aserradero Bosque Cultivado	Aserradero Bosque Nativo	Aserradero con Remanufactura	Aserradero sin Información	Sin Actividad	Sin datos	Total general
Alvear							
Bella Vista							
Capital							
Concepción							
Empedrado							
Esquina							
General Paz							
Goya							
Itati							
Ituzaingo			161.760				161.760
Lavalle							
Mburucuya							
Monte Caseros							
Paso de los Libres							
Saladas							
San Cosme							
San Luis del Palmar							
San Martin							
San Miguel							
San Roque							
Santo Tome			763.200				763.200
Sauce							
Sin datos							
Total general			924.960				924.960


FUENTE: Censo Foresto-Industrial 2005, Provincia de Corrientes

 [Volver al índice](#)

Producto final: pisos por tipo de aserradero y por departamento, en pie²

Departamento Nombre	Aserradero Bosque Cultivado	Aserradero Bosque Nativo	Aserradero con Remanufactura	Aserradero sin Información	Sin Actividad	Sin datos	Total general
Alvear							
Bella Vista							
Capital							
Concepción							
Empedrado							
Esquina							
General Paz							
Goya							
Itati							
Ituzaingo							
Lavalle							
Mburucuya							
Monte Caseros							
Paso de los Libres							
Saladas							
San Cosme							
San Luis del Palmar							
San Martin							
San Miguel							
San Roque							
Santo Tome			1.119.360				1.119.360
Sauce							
Sin datos							
Total general			1.119.360				1.119.360


FUENTE: Censo Foresto-Industrial 2005, Provincia de Corrientes

 [Volver al índice](#)

Producto final: partes y componentes de muebles (madera nativa) por tipo de aserradero y por departamento, en pie ²

Departamento Nombre	Aserradero Bosque Cultivado	Aserradero Bosque Nativo	Aserradero con Remanufactura	Aserradero sin Información	Sin Actividad	Sin datos	Total general
Alvear							
Bella Vista							
Capital							
Concepcion							
Empedrado							
Esquina		8.100					8.100
General Paz							
Goya							
Itati							
Ituzaingo							
Lavalle							
Mburucuya							
Monte Caseros							
Paso de los Libres							
Saladas							
San Cosme							
San Luis del Palmar							
San Martin							
San Miguel							
San Roque							
Santo Tome							
Sauce							
Sin datos							
Total general		8.100					8.100

FUENTE: Censo Foresto-Industrial 2005, Provincia de Corrientes

 [Volver al índice](#)

Producto final: otras por tipo de aserradero y por departamento, en pie²

Departamento Nombre	Aserradero Bosque Cultivado	Aserradero Bosque Nativo	Aserradero con Remanufactura	Aserradero sin Información	Sin Actividad	Sin datos	Total general
Alvear							
Bella Vista							
Capital							
Concepción							
Empedrado							
Esquina			7.215.288				7.215.288
General Paz							
Goya							
Itati							
Ituzaingo							
Lavalle							
Mburucuya							
Monte Caseros							
Paso de los Libres							
Saladas							
San Cosme							
San Luis del Palmar							
San Martín							
San Miguel							
San Roque							
Santo Tome	480.000		127.200				607.200
Sauce							
Sin datos							
Total general	480.000		7.342.488				7.822.488

FUENTE: Censo Foresto-Industrial 2005, Provincia de Corrientes

 **Volver al índice**

Producto final: Compensado fenolico terciado por tipo de aserradero y por departamento, en pie ²

Departamento Nombre	Aserradero Bosque Cultivado	Aserradero Bosque Nativo	Aserradero con Remanufactura	Aserradero sin Información	Sin Actividad	Sin datos	Total general
Alvear							
Bella Vista							
Capital							
Concepción							
Empedrado							
Esquina							
General Paz							
Goya							
Itati							
Ituzaingo							
Lavalle							
Mburucuya							
Monte Caseros							
Paso de los Libres							
Saladas							
San Cosme							
San Luis del Palmar							
San Martin							
San Miguel							
San Roque							
Santo Tome			19.080.000				19.080.000
Sauce							
Sin datos							
Total general			19.080.000				19.080.000

FUENTE: Censo Foresto-Industrial 2005, Provincia de Corrientes

 [Volver al índice](#)

Producto final: madera impregnada aserrada por tipo de aserradero y por departamento, en pie²

Departamento Nombre	Aserradero Bosque Cultivado	Aserradero Bosque Nativo	Aserradero con Remanufactura	Aserradero sin Información	Sin Actividad	Sin datos	Total general
Alvear							
Bella Vista							
Capital							
Concepción							
Empedrado							
Esquina							
General Paz							
Goya							
Itati							
Ituzaingo							
Lavalle							
Mburucuya							
Monte Caseros							
Paso de los Libres							
Saladas							
San Cosme							
San Luis del Palmar							
San Martín	240.000						240.000
San Miguel							
San Roque							
Santo Tomé							
Sauce							
Sin datos							
Total general	240.000						240.000

FUENTE: Censo Foresto-Industrial 2005, Provincia de Corrientes

 [Volver al índice](#)

Producto final: madera impregnada poste (madera nativa)
por tipo de aserradero y por departamento, en pie²

Departamento Nombre	Aserradero Bosque Cultivado	Aserradero Bosque Nativo	Aserradero con Remanufactura	Aserradero sin Información	Sin Actividad	Sin datos	Total general
Alvear							
Bella Vista							
Capital							
Concepción							
Empedrado							
Esquina							
General Paz							
Goya							
Itati		1.320					1.320
Ituzaingo							
Lavalle							
Mburucuya							
Monte Caseros							
Paso de los Libres							
Saladas							
San Cosme							
San Luis del Palmar							
San Martín							
San Miguel							
San Roque							
Santo Tomé							
Sauce							
Sin datos							
Total general		1.320					1.320

FUENTE: Censo Foresto-Industrial 2005, Provincia de Corrientes

 [Volver al índice](#)

Producto final: madera impregnada muebles semiterminados (madera nativa) por tipo de aserradero y por departamento, en pie²

Departamento Nombre	Aserradero Bosque Cultivado	Aserradero Bosque Nativo	Aserradero con Remanufactura	Aserradero sin Información	Sin Actividad	Sin datos	Total general
Alvear							
Bella Vista							
Capital							
concepción							
Empedrado							
Esquina		56.700					56.700
General Paz							
Goya	20.400	2.160					22.560
Itati							
Ituzaingo							
Lavalle							
Mburucuya							
Monte Caseros							
Paso de los Libres							
Saladas							
San Cosme							
San Luis del Palmar							
San Martin							
San Miguel							
San Roque							
Santo Tome							
Sauce							
Sin datos							
Total general	20.400	58.860					79.260

FUENTE: Censo Foresto-Industrial 2005, Provincia de Corrientes

[⬅ Volver al índice](#)

Producto final: madera impregnada muebles semiterminados (madera cultivada) por tipo de aserradero y por departamento, en pie²

Departamento Nombre	Aserradero Bosque Cultivado	Aserradero Bosque Nativo	Aserradero con Remanufactura	Aserradero sin Información	Sin Actividad	Sin datos	Total general
Alvear							
Bella Vista							
Capital							
Concepcion							
Empedrado							
Esquina		7					7
General Paz							
Goya	96.000						96.000
Itati	6.600						6.600
Ituzaingo							
Lavalle	24.000						24.000
Mburucuya							
Monte Caseros							
Paso de los Libres							
Saladas							
San Cosme							
San Luis del Palmar	36.300						36.300
San Martin							
San Miguel							
San Roque	38.400						38.400
Santo Tome							
Sauce							
Sin datos							
Total general	201.300	7					201.307

FUENTE: Censo Foresto-Industrial 2005, Provincia de Corrientes

[🏠 Volver al índice](#)

Producto final: Viviendas (madera cultivada) por tipo de aserradero y por departamento, en pie²

Departamento Nombre	Aserradero Bosque Cultivado	Aserradero Bosque Nativo	Aserradero con Remanufactura	Aserradero sin Información	Sin Actividad	Sin datos	Total general
Alvear							
Bella Vista							
Capital							
Concepción							
Empedrado							
Esquina							
General Paz							
Goya							
Itati							
Ituzaingo			54.000				54.000
Lavalle							
Mburucuya							
Monte Caseros							
Paso de los Libres							
Saladas							
San Cosme							
San Luis del Palmar							
San Martin							
San Miguel							
San Roque							
Santo Tome							
Sauce							
Sin datos							
Total general			54.000				54.000

FUENTE: Censo Foresto-Industrial 2005, Provincia de Corrientes

 [Volver al índice](#)

Producto final: Viviendas otros (madera nativa) por tipo de aserradero y por departamento, en pie²

Departamento Nombre	Aserradero Bosque Cultivado	Aserradero Bosque Nativo	Aserradero con Remanufactura	Aserradero sin Información	Sin Actividad	Sin datos	Total general
Alvear							
Bella Vista							
Capital							
Concepcion							
Empedrado							
Esquina							
General Paz							
Goya							
Itati		2.040					2.040
Ituzaingo							
Lavalle	2.000						2.000
Mburucuya							
Monte Caseros							
Paso de los Libres							
Saladas							
San Cosme							
San Luis del Palmar							
San Martin							
San Miguel							
San Roque							
Santo Tome							
Sauce							
Sin datos							
Total general	2.000	2.040					4.040


FUENTE: Censo Foresto-Industrial 2005, Provincia de Corrientes

 [Volver al índice](#)

Producto final: Viviendas otros (madera cultivada) por tipo de aserradero y por departamento, en pie²

Departamento Nombre	Aserradero Bosque Cultivado	Aserradero Bosque Nativo	Aserradero con Remanufactura	Aserradero sin Información	Sin Actividad	Sin datos	Total general
Alvear							
Bella Vista							
Capital							
Concepcion							
Empedrado							
Esquina							
General Paz							
Goya							
Itati							
Ituzaingo							
Lavalle	388						388
Mburucuya							
Monte Caseros							
Paso de los Libres							
Saladas							
San Cosme							
San Luis del Palmar							
San Martin							
San Miguel							
San Roque							
Santo Tome							
Sauce							
Sin datos							
Total general	388						388


FUENTE: Censo Foresto-Industrial 2005, Provincia de Corrientes

 [Volver al índice](#)

Producto final: cercos (madera cultivada) por tipo de aserradero y por departamento, en pie²

Departamento Nombre	Aserradero Bosque Cultivado	Aserradero Bosque Nativo	Aserradero con Remanufactura	Aserradero sin Información	Sin Actividad	Sin datos	Total general
Alvear							
Bella Vista							
Capital							
Concepcion	1.332.000						1.332.000
Empedrado							
Esquina							
General Paz							
Goya							
Itati							
Ituzaingo							
Lavalle							
Mburucuya							
Monte Caseros							
Paso de los Libres							
Saladas							
San Cosme							
San Luis del Palmar							
San Martin							
San Miguel							
San Roque							
Santo Tome							
Sauce							
Sin datos							
Total general	1.332.000						1.332.000


FUENTE: Censo Foresto-Industrial 2005, Provincia de Corrientes

 [Volver al índice](#)

Producto final: Productos industrializados de madera otros (madera cultivada) por tipo de aserradero y por departamento, en pie²

Departamento Nombre	Aserradero Bosque Cultivado	Aserradero Bosque Nativo	Aserradero con Remanufactura	Aserradero sin Información	Sin Actividad	Sin datos	Total general
Alvear							
Bella Vista							
Capital							
Concepcion							
Empedrado							
Esquina							
General Paz							
Goya							
Itati		3.240					3.240
Ituzaingo							
Lavalle							
Mburucuya							
Monte Caseros							
Paso de los Libres							
Saladas							
San Cosme							
San Luis del Palmar							
San Martin							
San Miguel							
San Roque							
Santo Tome							
Sauce							
Sin datos							
Total general		3.240					3.240


FUENTE: Censo Foresto-Industrial 2005, Provincia de Corrientes

 **Volver al índice**

Producto final: varillas de alambrado (madera cultivada) por tipo de aserradero y por departamento, en pie²

Departamento Nombre	Aserradero Bosque Cultivado	Aserradero Bosque Nativo	Aserradero con Remanufactura	Aserradero sin Información	Sin Actividad	Sin datos	Total general
Alvear							
Bella Vista							
Capital							
Concepción							
Empedrado							
Esquina	4.848						4.848
General Paz							
Goya	30.000						300.00
Itati							
Ituzaingo	200.000						200.000
Lavalle							
Mburucuya							
Monte Caseros							
Paso de los Libres							
Saladas							
San Cosme							
San Luis del Palmar							
San Martin	300.000						300.000
San Miguel	96.000						96.000
San Roque							
Santo Tome							
Sauce							
Sin datos							
Total general	630.848						6.308.48

FUENTE: Censo Foresto-Industrial 2005, Provincia de Corrientes

 **Volver al índice**

Producto final: palo de escoba (madera cultivada) por tipo de aserradero y por departamento, en pie²

Departamento Nombre	Aserradero Bosque Cultivado	Aserradero Bosque Nativo	Aserradero con Remanufactura	Aserradero sin Información	Sin Actividad	Sin datos	Total general
Alvear							
Bella Vista							
Capital							
Concepción							
Empedrado							
Esquina							
General Paz							
Goya							
Itati							
Ituzaingo							
Lavalle							
Mburucuya							
Monte Caseros							
Paso de los Libres							
Saladas							
San Cosme							
San Luis del Palmar							
San Martín							
San Miguel							
San Roque							
Santo Tomé	86.400						86.400
Sauce							
Sin datos							
Total general	86.400						86.400


FUENTE: Censo Foresto-Industrial 2005, Provincia de Corrientes

 [Volver al índice](#)

Producto final: Productos industrializados de madera pallet (madera cultivada) por tipo de aserradero y por departamento, en pie²

Departamento Nombre	Aserradero Bosque Cultivado	Aserradero Bosque Nativo	Aserradero con Remanufactura	Aserradero sin Información	Sin Actividad	Sin datos	Total general
Alvear							
Bella Vista							
Capital	22.000						22.000
Concepción	1.878.000						1.878.000
Empedrado							
Esquina							
General Paz							
Goya							
Itati	450.000						450.000
Ituzaingo	1.149.100						1.149.100
Lavalle							
Mburucuya							
Monte Caseros	308.000						308.000
Paso de los Libres							
Saladas							
San Cosme							
San Luis del Palmar							
San Martin							
San Miguel							
San Roque							
Santo Tome	1.800.000						1.800.000
Sauce							
Sin datos							
Total general	5.607.100						5.607.100


FUENTE: Censo Foresto-Industrial 2005, Provincia de Corrientes

 **Volver al índice**

Producto final: Productos industrializados de madera cajones (madera nativa) por tipo de aserradero y por departamento, en pie²

Departamento Nombre	Aserradero Bosque Cultivado	Aserradero Bosque Nativo	Aserradero con Remanufactura	Aserradero sin Información	Sin Actividad	Sin datos	Total general
Alvear							
Bella Vista		26.400					26.400
Capital							
Concepcion							
Empedrado							
Esquina							
General Paz							
Goya							
Itati							
Ituzaingo							
Lavalle							
Mburucuya							
Monte Caseros							
Paso de los Libres							
Saladas							
San Cosme							
San Luis del Palmar							
San Martin							
San Miguel							
San Roque							
Santo Tome							
Sauce							
Sin datos							
Total general		26.400					26.400


FUENTE: Censo Foresto-Industrial 2005, Provincia de Corrientes

 **Volver al índice**

Producto final: Productos industrializados de madera cajones (madera cultivada) por tipo de aserradero y por departamento, en pie²

Departamento Nombre	Aserradero Bosque Cultivado	Aserradero Bosque Nativo	Aserradero con Remanufactura	Aserradero sin Información	Sin Actividad	Sin datos	Total general
Alvear							
Bella Vista	203.200						203.200
Capital							
Concepción	147.600						147.600
Empedrado							
Esquina							
General Paz							
Goya							
Itati	15.300						15.300
Ituzaingo	720.000						720.000
Lavalle	425.400						425.400
Mburucuya	36.000						36.000
Monte Caseros	407.800						407.800
Paso de los Libres							
Saladas	72.000						72.000
San Cosme							
San Luis del Palmar							
San Martín							
San Miguel	252.000						252.000
San Roque							
Santo Tomé							
Sauce							
Sin datos							
Total general	2.279.300						2.279.300


FUENTE: Censo Foresto-Industrial 2005, Provincia de Corrientes

 [Volver al índice](#)

Producto final: Productos industrializados de madera bins (madera cultivada) por tipo de aserradero y por departamento, en pie²

Departamento Nombre	Aserradero Bosque Cultivado	Aserradero Bosque Nativo	Aserradero con Remanufactura	Aserradero sin Información	Sin Actividad	Sin datos	Total general
Alvear							
Bella Vista							
Capital							
concepción							
Empedrado							
Esquina							
General Paz							
Goya							
Itati							
Ituzaingo	75.600						75.600
Lavalle	144.000						144.000
Mburucuya							
Monte Caseros	96.000						96.000
Paso de los Libres							
Saladas							
San Cosme							
San Luis del Palmar							
San Martin							
San Miguel							
San Roque							
Santo Tome							
Sauce							
Sin datos							
Total general	315.600						315.600


FUENTE: Censo Foresto-Industrial 2005, Provincia de Corrientes

 **Volver al índice**

Producto final: Productos industrializados de madera broches (madera cultivada) por tipo de aserradero y por departamento, en pie²

Departamento Nombre	Aserradero Bosque Cultivado	Aserradero Bosque Nativo	Aserradero con Remanufactura	Aserradero sin Información	Sin Actividad	Sin datos	Total general
Alvear							
Bella Vista							
Capital							
concepción							
Empedrado							
Esquina							
General Paz							
Goya							
Itati							
Ituzaingo	540.000						540.000
Lavalle							
Mburucuya							
Monte Caseros							
Paso de los Libres							
Saladas							
San Cosme							
San Luis del Palmar							
San Martin							
San Miguel							
San Roque							
Santo Tome							
Sauce							
Sin datos							
Total general	540.000						540.000


FUENTE: Censo Foresto-Industrial 2005, Provincia de Corrientes

 [Volver al índice](#)

Producto final: Productos industrializados de madera tabla para pallet (madera cultivada) por tipo de aserradero y por departamento, en pie²

Departamento Nombre	Aserradero Bosque Cultivado	Aserradero Bosque Nativo	Aserradero con Remanufactura	Aserradero sin Información	Sin Actividad	Sin datos	Total general
Alvear							
Bella Vista							
Capital							
Concepción	9.648.000						9.648.000
Empedrado							
Esquina							
General Paz							
Goya							
Itati							
Ituzaingo							
Lavalle	331200						331200
Mburucuya							
Monte Caseros	2.640.000						2.640.000
Paso de los Libres							
Saladas							
San Cosme							
San Luis del Palmar							
San Martin							
San Miguel							
San Roque							
Santo Tome							
Sauce							
Sin datos							
Total general	12.619.200						12.619.200


FUENTE: Censo Foresto-Industrial 2005, Provincia de Corrientes

 **Volver al índice**

Producto final: cabos (madera cultivada) por tipo de aserradero y por departamento, en pie²

Departamento Nombre	Aserradero Bosque Cultivado	Aserradero Bosque Nativo	Aserradero con Remanufactura	Aserradero sin Información	Sin Actividad	Sin datos	Total general
Alvear							
Bella Vista							
Capital							
Concepción							
Empedrado							
Esquina							
General Paz							
Goya							
Itati							
Ituzaingo	54.000						54.000
Lavalle							
Mburucuya							
Monte Caseros							
Paso de los Libres							
Saladas							
San Cosme							
San Luis del Palmar							
San Martin							
San Miguel							
San Roque							
Santo Tome							
Sauce							
Sin datos							
Total general	54.000						54.000

FUENTE: Censo Foresto-Industrial 2005, Provincia de Corrientes

 **Volver al índice**

Producto final: flejes (madera cultivada) por tipo de aserradero y por departamento, en pie²

Departamento Nombre	Aserradero Bosque Cultivado	Aserradero Bosque Nativo	Aserradero con Remanufactura	Aserradero sin Información	Sin Actividad	Sin datos	Total general
Alvear							
Bella Vista							
Capital							
Concepción							
Empedrado							
Esquina							
General Paz							
Goya							
Itati							
Ituzaingo	10.800						10.800
Lavalle							
Mburucuya							
Monte Caseros							
Paso de los Libres							
Saladas							
San Cosme							
San Luis del Palmar							
San Martin							
San Miguel							
San Roque							
Santo Tome							
Sauce							
Sin datos							
Total general	10.800						10.800


FUENTE: Censo Foresto-Industrial 2005, Provincia de Corrientes

 [Volver al índice](#)

Producto final: tablas para cajon (madera cultivada) por tipo de aserradero y por departamento, en pie²

Departamento Nombre	Aserradero Bosque Cultivado	Aserradero Bosque Nativo	Aserradero con Remanufactura	Aserradero sin Información	Sin Actividad	Sin datos	Total general
Alvear							
Bella Vista							
Capital							
Concepcion	395.000						395.000
Empedrado							
Esquina							
General Paz							
Goya	75.000						75.000
Itati							
Ituzaingo							
Lavalle							
Mburucuya							
Monte Caseros	912.360						912.360
Paso de los Libres							
Saladas							
San Cosme							
San Luis del Palmar							
San Martin							
San Miguel							
San Roque							
Santo Tome							
Sauce							
Sin datos							
Total general	1.382.360						1.382.360


FUENTE: Censo Foresto-Industrial 2005, Provincia de Corrientes

 [Volver al índice](#)

Producto final: otras (madera cultivada) por tipo de aserradero y por departamento, en pie²

Departamento Nombre	Aserradero Bosque Cultivado	Aserradero Bosque Nativo	Aserradero con Remanufactura	Aserradero sin Información	Sin Actividad	Sin datos	Total general
Alvear							
Bella Vista							
Capital							
Concepción							
Empedrado							
Esquina	100						100
General Paz							
Goya							
Itati							
Ituzaingo							
Lavalle							
Mburucuya							
Monte Caseros							
Paso de los Libres							
Saladas							
San Cosme							
San Luis del Palmar							
San Martin							
San Miguel							
San Roque							
Santo Tome			84.800				84.800
Sauce							
Sin datos							
Total general	100		84.800				84.900

FUENTE: Censo Foresto-Industrial 2005, Provincia de Corrientes


 [Volver al índice](#)

Producción

Total de producción por departamento y por tipo de aserradero, en pie² /mes

Departamento Nombre	Aserradero Bosque Cultivado	Aserradero Bosque Nativo	Aserradero con Remanufactura	Aserradero sin Información	Sin Actividad	Sin datos	Total general
Alvear	8.000						8.000
Bella Vista	66.966	3.600					70.566
Capital	151.000	34.732					185.732
Concepción	3.940.899						3.940.899
Empedrado	7.710						7.710
Esquina	4.462	8.800	2.600.000				2.613.262
General Paz	320.000						320.000
Goya	241.216	180					241.396
Itati	94.500	550					95.050
Ituzaingo	1.956.664		220.000				2.176.664
Lavalle	250.441	400					250.841
Mburucuya	6.640						6.640
Monte Caseros	1.586.593						1.586.593
Paso de los Libres	658.940						658.940
Saladas	704.467						704.467
San Cosme	50.500	7.000					57.500
San Luis del Palmar	6.810						6.810
San Martín	915.400						915.400
San Miguel	339.000						339.000
San Roque	10.350						10.350
Santo Tomé	3.089.980		4.094.000				7.183.980
Sauce	1.200						1.200
Sin datos							
Curuzu Cuatía	20.000						20.000
Total general	14.431.738	55.262	6.914.000				21.401.000

FUENTE: Censo Foresto-Industrial 2005, Provincia de Corrientes

 [Volver al índice](#)

Capacidad utilizada por tipo de aserradero y por departamento, en pie² /año

Departamento Nombre	Aserradero Bosque Cultivado	Aserradero Bosque Nativo	Aserradero con Remanufactura	Aserradero sin Información	Sin Actividad	Sin datos	Total general
Alvear	96.000						96.000
Bella Vista	566.600	33.600					600.200
Capital	1.793.200	416.744					2.209.944
Concepción	44.655.600						44.655.600
Empedrado	92.520						92.520
Esquina	53.548	90.600	31.200.000				31.344.148
General Paz	3.168.000						3.168.000
Goya	2.895.195	2.160					2.897.355
Itati	1.152.000	6.600					1.158.600
Ituzaingo	22.279.348		2.600.000				24.879.348
Lavalle	2.816.900	5.000					2.821.900
Mburucuya	67.680						67.680
Monte Caseros	18.795.960						18.795.960
Paso de los Libres	7.342.080						7.342.080
Saladas	8.201.400						8.201.400
San Cosme	606.000	84.000					690.000
San Luis del Palmar	78.420						78.420
San Martin	10.874.800						10.874.800
San Miguel	4.068.000						4.068.000
San Roque	124.200						124.200
Santo Tome	35.959.200		49.128.000				85.087.200
Sauce	14.000						14.000
Sin datos							
Curuzu Cuatia	240.000						240.000
Total general	165.940.651	638.704	82.928.000				249.507.355

FUENTE: Censo Foresto-Industrial 2005, Provincia de Corrientes

 **Volver al índice**

Capacidad instalada por tipo de aserradero y por departamento, en pie² /año

Departamento Nombre	Aserradero Bosque Cultivado	Aserradero Bosque Nativo	Aserradero con Remanufactura	Aserradero sin Información	Sin Actividad	Sin datos	Total general
Alvear	192.000						192.000
Bella Vista	1.457.400	78.800					1.536.200
Capital	2.880.000	1.080.000					3.960.000
Concepción	69.003.669						69.003.669
Empedrado	203.400						203.400
Esquina	90.896	223.400	40.000.000				40.314.296
General Paz	3.434.000						3.434.000
Goya	4.464.137	4.320					4.468.457
Itati	1.662.000	24.720					1.686.720
Ituzaingo	41.207.200		3.000.000				44.207.200
Lavalle	4.837.200	15.000					4.852.200
Mburucuya	103.680						103.680
Monte Caseros	28.302.760						28.302.760
Paso de los Libres	18.068.000						18.068.000
Saladas	13.371.800						13.371.800
San Cosme	1.201.142	100.000					1.301.142
San Luis del Palmar	124.097						124.097
San Martín	17.166.600						17.166.600
San Miguel	6.206.000						6.206.000
San Roque	144.333						144.333
Santo Tomé	59.716.560		58.965.040				118.681.600
Sauce							
Sin Actividad							
Curuzu Cuatia	510.638						510.638
Total general	274.347.512	1.526.240	101.965.040				377.838.792


FUENTE: Censo Foresto-Industrial 2005, Provincia de Corrientes

 [Volver al índice](#)

Promedio de productividad por tipo de aserradero y por departamento, en pie² /mes

Departamento Nombre	Aserradero Bosque Cultivado	Aserradero Bosque Nativo	Aserradero con Remanufactura	Aserradero sin Información	Sin Actividad	Sin datos	Total general
Alvear	4.000,00						4.000,00
Bella Vista	1.906,71	750,00					1.649,67
Capital	3.700,00	2.746,67					3.440,00
Concepcion	6.825,17						6.825,17
Empedrado	975,00						975,00
Esquina	881,00	643,75	7.084,47				1.631,64
General Paz	9.722,22						9.722,22
Goya	3.447,47	60,00					3.071,08
Itati	2.745,37	80,00					1.679,22
Ituzaingo	5.530,41		2.750,00				5.431,11
Lavalle	3.864,55	200,00					3.531,41
Mburucuya	1.060,00						1.060,00
Monte Caseros	7.244,91						7.244,91
Paso de los Libres	6.042,79						6.042,79
Saladas	9.403,79						9.403,79
San Cosme	3.900,00	1.400,00					3.275,00
San Luis del Palmar	934,00						934,00
San Martin	8.493,95						8.493,95
San Miguel	5.750,00						5.750,00
San Roque	630,95						630,95
Santo Tome	5.988,99		5.884,37				5.978,16
Sauce	600,00						600,00
Sin datos							
Curuzu Cuatia	5.000,00						5.000,00
Total general	5.629,68	1.009,64	5.497,52				5.325,77


FUENTE: Censo Foresto-Industrial 2005, Provincia de Corrientes

 [Volver al índice](#)

Promedio de rendimiento por tipo de aserradero y por departamento, en pie²

Departamento Nombre	Aserradero Bosque Cultivado	Aserradero Bosque Nativo	Aserradero con Remanufactura	Aserradero sin Información	Sin Actividad	Sin datos	Total general
Alvear	200,00						200,00
Bella Vista	193,53	100,00					172,74
Capital	118,08	137,60					123,40
concepción	148,08						148,08
Empedrado	135,00						135,00
Esquina	109,49	177,50	200,00				161,28
General Paz	176,67						176,67
Goya	155,50	180,00					158,22
Itati	123,33	183,33					147,33
Ituzaingo	215,22		146,67				212,77
Lavalle	164,51	200,00					167,74
Mburucuya	166,11						166,11
Monte Caseros	179,18						179,18
Paso de los Libres	141,63						141,63
Saladas	173,38						173,38
San Cosme	105,16	184,21					124,92
San Luis del Palmar	163,94						163,94
San Martin	157,64						157,64
San Miguel	161,98						161,98
San Roque	156,67						156,67
Santo Tome	140,98		161,81				143,13
Sauce	160,00						160,00
Sin datos							
Curuzu Cuatia	200,00						200,00
Total general	162,76	160,98	166,42				162,73


FUENTE: Censo Foresto-Industrial 2005, Provincia de Corrientes

 [Volver al índice](#)

Promedio de días trabajados por semana por tipo de aserradero y por departamento, en días

Departamento Nombre	Aserradero Bosque Cultivado	Aserradero Bosque Nativo	Aserradero con Remanufactura	Aserradero sin Información	Sin Actividad	Sin datos	Total general
Alvear	5,50						5,50
Bella Vista	4,64	4,50					4,61
Capital	5,00	4,83					4,95
Concepcion	5,16						5,16
Empedrado	5,75						5,75
Esquina	4,75	5,50	5,50				5,29
General Paz	5,17						5,17
Goya	5,38	5,50					5,39
Itati	5,00	5,50					5,20
Ituzaingo	5,25		5,50				5,26
Lavalle	5,35	3,00					5,14
Mburucuya	6,00						6,00
Monte Caseros	5,00						5,00
Paso de los Libres	5,14						5,14
Saladas	5,50						5,50
San Cosme	5,17	6,00					5,38
San Luis del Palmar	5,33						5,33
San Martin	5,19						5,19
San Miguel	4,63						4,63
San Roque	5,83						5,83
Santo Tome	5,17		6,17				5,28
Sauce	5,00						5,00
Sin datos							
Total general	5,18	5,07	5,90				5,19

FUENTE: Censo Foresto-Industrial 2005, Provincia de Corrientes

 [Volver al índice](#)

Promedio de horas por turno por tipo de aserradero y por departamento, en horas

Departamento Nombre	Aserradero Bosque Cultivado	Aserradero Bosque Nativo	Aserradero con Remanufactura	Aserradero sin Información	Sin Actividad	Sin datos	Total general
Alvear	8,00						8,00
Bella Vista	8,00	7,50					7,89
Capital	6,63	8,00					7,00
Concepcion	8,37						8,37
Empedrado	8,00						8,00
Esquina	8,00	8,00	8,00				8,00
General Paz	8,00						8,00
Goya	7,81	8,00					7,83
Itati	8,67	8,00					8,40
Ituzaingo	8,48		9,00				8,50
Lavalle	7,80	8,00					7,82
Mburucuya	9,00						9,00
Monte Caseros	8,33						8,33
Paso de los Libres	8,14						8,14
Saladas	8,25						8,25
San Cosme	6,00	1,00					4,75
San Luis del Palmar	7,33						7,33
San Martin	8,38						8,38
San Miguel	8,75						8,75
San Roque	9,00						9,00
Santo Tome	8,46		8,00				8,41
Sauce	8,00						8,00
Sin datos							
Total general	8,20	7,43	8,20				8,15


FUENTE: Censo Foresto-Industrial 2005, Provincia de Corrientes

 [Volver al índice](#)

Promedio de meses trabajados al año por tipo de aserradero y por departamento, en día

Departamento Nombre	Aserradero Bosque Cultivado	Aserradero Bosque Nativo	Aserradero con Remanufactura	Aserradero sin Información	Sin Actividad	Sin datos	Total general
Alvear	12,00						12,00
Bella Vista	7,86	10,00					8,33
Capital	10,50	10,00					10,36
Concepcion	11,42						11,42
Empedrado	12,00						12,00
Esquina	12,00	12,00	12,00				12,00
General Paz	8,17						8,17
Goya	10,63	12,00					10,78
Itati	12,00	12,00					12,00
Ituzaingo	11,50		12,00				11,52
Lavalle	10,60	12,00					10,73
Mburucuya	12,00						12,00
Monte Caseros	11,33						11,33
Paso de los Libres	11,57						11,57
Saladas	11,25						11,25
San Cosme	12,00	12,00					12,00
San Luis del Palmar	9,33						9,33
San Martin	11,63						11,63
San Miguel	11,75						11,75
San Roque	12,00						12,00
Santo Tome	11,29		11,83				11,34
Sauce	12,00						12,00
Sin datos							
Total general	11,15	11,23	11,90				11,17

FUENTE: Censo Foresto-Industrial 2005, Provincia de Corrientes

 [Volver al índice](#)

Promedio de días trabajados al mes por tipo de aserradero y por departamento, en días

Departamento Nombre	Aserradero Bosque Cultivado	Aserradero Bosque Nativo	Aserradero con Remanufactura	Aserradero sin Información	Sin Actividad	Sin datos	Total general
Alvear	23,00						23,00
Bella Vista	18,86	18,00					18,67
Capital	21,71	19,00					20,90
Concepcion	20,61						20,61
Empedrado	24,00						24,00
Esquina	19,00	22,00	24,00				21,43
General Paz	20,67						20,67
Goya	22,00	22,00					22,00
Itati	20,00	21,00					20,40
Ituzaingo	20,79		22,00				20,83
Lavalle	20,20	12,00					19,45
Mburucuya	24,00						24,00
Monte Caseros	20,33						20,33
Paso de los Libres	20,29						20,29
Saladas	22,50						22,50
San Cosme	20,67	24,00					21,50
San Luis del Palmar	22,67						22,67
San Martin	21,00						21,00
San Miguel	19,50						19,50
San Roque	22,67						22,67
Santo Tome	20,88		25,00				21,31
Sauce	22,00						22,00
Sin datos							
Total general	20,84	20,07	24,20				20,87

FUENTE: Censo Foresto-Industrial 2005, Provincia de Corrientes

 [Volver al índice](#)

Promedio de turnos trabajados por día por tipo de aserradero y por departamento, en días

Departamento Nombre	Aserradero Bosque Cultivado	Aserradero Bosque Nativo	Aserradero con Remanufactura	Aserradero sin Información	Sin Actividad	Sin datos	Total general
Alvear	1,00						1,00
Bella Vista	1,00	1,00					1,00
Capital	1,29	1,00					1,20
Concepcion	1,08						1,08
Empedrado	1,00						1,00
Esquina	1,00	1,00	2,00				1,14
General Paz	1,00						1,00
Goya	1,13	1,00					1,11
Itati	1,00	1,00					1,00
Ituzaingo	1,07		1,00				1,07
Lavalle	0,95	1,00					0,95
Mburucuya	1,00						1,00
Monte Caseros	1,00						1,00
Paso de los Libres	1,00						1,00
Saladas	1,13						1,13
San Cosme	1,00	1,00					1,00
San Luis del Palmar	1,00						1,00
San Martin	1,00						1,00
San Miguel	1,00						1,00
San Roque	1,00						1,00
Santo Tome	1,04		2,00				1,14
Sauce	1,00						1,00
Sin datos							
Total general	1,05	1,00	1,80				1,06

FUENTE: Censo Foresto-Industrial 2005, Provincia de Corrientes

 **Volver al índice**

Residuos

Residuos por tipo de aserradero, en establecimientos

Tipo	Venden	Vende u otro	otro tratam	NS/NC	Sin datos	Total general
Aserradero Bosque Cultivado	8	8	163	16	1	196
Aserradero Bosque Nativo		3	9	2		14
Aserradero con Remanufactura	3	1	1			5
Aserradero sin Información					6	6
Sin Actividad					11	11
Sin datos						
Total general	11	12	173	18	18	232

FUENTE: Censo Foresto-Industrial 2005, Provincia de Corrientes

 **Volver al índice**

Residuos por departamento, en establecimientos

Departamento Nombre	Venden	vende u otro	otro tratam	NS/NC	Sin datos	Total general
Alvear			1		1	2
Bella Vista			8	1		9
Capital	1	3	6	1	1	12
Concepcion		1	32	4	2	39
Empedrado			1	1		2
Esquina	1		5	1		7
General Paz			3		1	4
Goya			9		1	10
Itati		1	3	1		5
Ituzaingo		2	25	1	1	29
Lavalle			11			11
Mburucuya	1		1		1	3
Monte Caseros	3	3	15		5	26
Paso de los Libres			7			7
Saladas			6	2	1	9
San Cosme			3	1		4
San Luis del Palmar	1		2		1	4
San Martin			8			8
San Miguel			1	3		4
San Roque	1		2			3
Santo Tome	3	2	22	2	3	32
Sauce			1			1
Sin datos						
Curuzu Cuatia			1			1
Total general	11	12	173	18	18	232

FUENTE: Censo Foresto-Industrial 2005, Provincia de Corrientes

 [Volver al índice](#)




Personal

Total de personas en producción por departamento y por tipo de aserradero, en individuos

Departamento Nombre	Aserradero Bosque Cultivado	Aserradero Bosque Nativo	Aserradero con Remanufactura	Aserradero sin Información	Sin Actividad	Sin datos	Total general
Alvear	2						2
Bella Vista	35	6					41
Capital	33	11					44
Concepción	628						628
Empedrado	6						6
Esquina	4	14	367				385
General Paz	32						32
Goya	69	3					72
Itati	30	7					37
Ituzaingo	298		80				378
Lavalle	62	2					64
Mburucuya	7						7
Monte Caseros	179						179
Paso de los Libres	93						93
Saladas	79						79
San Cosme	12	5					17
San Luis del Palmar	9						9
San Martín	110						110
San Miguel	48						48
San Roque	22						22
Santo Tomé	476		1.024				1.500
Sauce	2						2
Sin datos							
Curuzu Cuatía	4						4
Total general	2.240	48	1.471				3.759


FUENTE: Censo Foresto-Industrial 2005, Provincia de Corrientes

 **Volver al índice**

Total de empleados por departamento y por tipo de aserradero, en individuos

Departamento Nombre	Aserradero Bosque Cultivado	Aserradero Bosque Nativo	Aserradero con Remanufactura	Aserradero sin Información	Sin Actividad	Sin datos	Total general
Alvear	2						2
Bella Vista	36	6					42
Capital	33	11			0		44
Concepción	629				0		629
Empedrado	6						6
Esquina	4	14	367				385
General Paz	33						33
Goya	69	3			0		72
Itati	30	7					37
Ituzaingo	303		80		0		383
Lavalle	62	2					64
Mburucuya	7				0		7
Monte Caseros	183				0		183
Paso de los Libres	95						95
Saladas	79						79
San Cosme	12	5					17
San Luis del Palmar	9						9
San Martín	116						116
San Miguel	48						48
San Roque	22						22
Santo Tomé	483		1.025		0		1.508
Sauce	2						2
Sin datos							
Curuzu Cuatia	4						4
Total general	2.267	48	1.472		0		3.787


FUENTE: Censo Foresto-Industrial 2005, Provincia de Corrientes

 **Volver al índice**

Total de directivos (hombres) por departamento y por tipo de aserradero, en individuos

Departamento Nombre	Aserradero Bosque Cultivado	Aserradero Bosque Nativo	Aserradero con Remanufactura	Aserradero sin Información	Sin Actividad	Sin datos	Total general
Alvear	1						1
Bella Vista	7	1					8
Capital	4	1					5
Concepcion	51						51
Empedrado	2						2
Esquina	1	5	1				7
General Paz	3						3
Goya	5	3					8
Itati	2	3					5
Ituzaingo	16		1				17
Lavalle	9	1					10
Mburucuya	2						2
Monte Caseros	21						21
Paso de los Libres	5						5
Saladas	12						12
San Cosme	3	1					4
San Luis del Palmar	5						5
San Martin	7						7
San Miguel	4						4
San Roque	3						3
Santo Tome	19		5				24
Sauce	1						1
Sin datos							
Total general	183	15	7				205


FUENTE: Censo Foresto-Industrial 2005, Provincia de Corrientes

 [Volver al índice](#)

Total de directivos (mujer) por departamento y por tipo de aserradero, en individuos

Departamento Nombre	Aserradero Bosque Cultivado	Aserradero Bosque Nativo	Aserradero con Remanufactura	Aserradero sin Información	Sin Actividad	Sin datos	Total general
Alvear							
Bella Vista							
Capital							
Concepción							
Empedrado							
Esquina							
General Paz							
Goya							
Itati		2					2
Ituzaingo							
Lavalle							
Mburucuya							
Monte Caseros							
Paso de los Libres							
Saladas	1						1
San Cosme							
San Luis del Palmar	1						1
San Martin							
San Miguel							
San Roque							
Santo Tome	2						2
Sauce							
Sin datos							
Total general	4	2					6


FUENTE: Censo Foresto-Industrial 2005, Provincia de Corrientes

 **Volver al índice**

Total de personal administrativo (hombres) por departamento y por tipo de aserradero, en individuos

Departamento Nombre	Aserradero Bosque Cultivado	Aserradero Bosque Nativo	Aserradero con Remanufactura	Aserradero sin Información	Sin Actividad	Sin datos	Total general
Alvear							
Bella Vista	1						1
Capital	1						1
Concepción	3						3
Empedrado							
Esquina			4				4
General Paz							
Goya	1						1
Itati							
Ituzaingo	8		2				10
Lavalle	1						1
Mburucuya							
Monte Caseros							
Paso de los Libres	1						1
Saladas							
San Cosme							
San Luis del Palmar							
San Martín	1						1
San Miguel							
San Roque							
Santo Tomé	7		8				15
Sauce							
Sin datos							
Total general	24		14				38


FUENTE: Censo Foresto-Industrial 2005, Provincia de Corrientes

 [Volver al índice](#)

Total de personal administrativo (mujeres) por departamento y por tipo de aserradero, en individuos

Departamento Nombre	Aserradero Bosque Cultivado	Aserradero Bosque Nativo	Aserradero con Remanufactura	Aserradero sin Información	Sin Actividad	Sin datos	Total general
Alvear							
Bella Vista	2						2
Capital	2						2
Concepcion	1						1
Empedrado							
Esquina							
General Paz							
Goya	1						1
Itati							
Ituzaingo	2						2
Lavalle							
Mburucuya							
Monte Caseros	1						1
Paso de los Libres							
Saladas	1						1
San Cosme							
San Luis del Palmar							
San Martin							
San Miguel							
San Roque							
Santo Tome	1		7				8
Sauce							
Sin datos							
Total general	11		7				18

FUENTE: Censo Foresto-Industrial 2005, Provincia de Corrientes

 [Volver al índice](#)

Total de jefes de producción (hombres) por departamento y por tipo de aserradero, en individuos

Departamento Nombre	Aserradero Bosque Cultivado	Aserradero Bosque Nativo	Aserradero con Remanufactura	Aserradero sin Información	Sin Actividad	Sin datos	Total general
Alvear							
Bella Vista							
Capital	3	2					5
Concepción	7						7
Empedrado							
Esquina			1				1
General Paz							
Goya	2						2
Itati							
Ituzaingo	9		2				11
Lavalle	1						1
Mburucuya							
Monte Caseros	4						4
Paso de los Libres	5						5
Saladas	2						2
San Cosme							
San Luis del Palmar							
San Martín	3						3
San Miguel							
San Roque							
Santo Tomé	7		16				23
Sauce							
Sin datos							
Total general	43	2	19				64


FUENTE: Censo Foresto-Industrial 2005, Provincia de Corrientes

 [Volver al índice](#)

Total de jefes de producción (mujeres) por departamento y por tipo de aserradero, en individuos

Departamento Nombre	Aserradero Bosque Cultivado	Aserradero Bosque Nativo	Aserradero con Remanufactura	Aserradero sin Información	Sin Actividad	Sin datos	Total general
Alvear							
Bella Vista							
Capital							
Concepcion							
Empedrado							
Esquina							
General Paz							
Goya							
Itati							
Ituzaingo	1						1
Lavalle							
Mburucuya							
Monte Caseros							
Paso de los Libres							
Saladas							
San Cosme							
San Luis del Palmar							
San Martin							
San Miguel							
San Roque							
Santo Tome							
Sauce							
Sin datos							
Total general	1						1


FUENTE: Censo Foresto-Industrial 2005, Provincia de Corrientes

 **Volver al índice**

Total de Supervisores (hombre) por departamento y por tipo de aserradero, en individuos

Departamento Nombre	Aserradero Bosque Cultivado	Aserradero Bosque Nativo	Aserradero con Remanufactura	Aserradero sin Información	Sin Actividad	Sin datos	Total general
Alvear							
Bella Vista	1						1
Capital							
Concepción	12						12
Empedrado							
Esquina			22				22
General Paz	1						1
Goya	1						1
Itati	1						1
Ituzaingo	7		2				9
Lavalle	1						1
Mburucuya							
Monte Caseros							
Paso de los Libres	3						3
Saladas							
San Cosme							
San Luis del Palmar							
San Martín	3						3
San Miguel	1						1
San Roque							
Santo Tomé	12		90				102
Sauce							
Sin datos							
Total general	43		114				157


FUENTE: Censo Foresto-Industrial 2005, Provincia de Corrientes

 **Volver al índice**

Total de Supervisores (mujeres) por departamento y por tipo de aserradero, en individuos

Departamento Nombre	Aserradero Bosque Cultivado	Aserradero Bosque Nativo	Aserradero con Remanufactura	Aserradero sin Información	Sin Actividad	Sin datos	Total general
Alvear							
Bella Vista							
Capital							
Concepción							
Empedrado							
Esquina							
General Paz							
Goya	1						1
Itati							
Ituzaingo							
Lavalle							
Mburucuya							
Monte Caseros							
Paso de los Libres							
Saladas							
San Cosme							
San Luis del Palmar							
San Martin							
San Miguel							
San Roque							
Santo Tome							
Sauce							
Sin datos							
Total general	1						1


FUENTE: Censo Foresto-Industrial 2005, Provincia de Corrientes

 [Volver al índice](#)

Total de obreros especializados (hombres) por departamento y por tipo de aserradero, en individuos

Departamento Nombre	Aserradero Bosque Cultivado	Aserradero Bosque Nativo	Aserradero con Remanufactura	Aserradero sin Información	Sin Actividad	Sin datos	Total general
Alvear							
Bella Vista		2					2
Capital	12						12
Concepción	82						82
Empedrado	1						1
Esquina	3	5	66				74
General Paz							
Goya	20						20
Itati							
Ituzaingo	50		9				59
Lavalle	14						14
Mburucuya							
Monte Caseros	18						18
Paso de los Libres	24						24
Saladas	20						20
San Cosme	1						1
San Luis del Palmar	1						1
San Martín	54						54
San Miguel	6						6
San Roque	2						2
Santo Tomé	76		576				652
Sauce							
Sin datos							
Total general	384	7	651				1.042


FUENTE: Censo Foresto-Industrial 2005, Provincia de Corrientes

 [Volver al índice](#)

Total de obreros especializados (mujeres) por departamento y por tipo de aserradero, en individuos

Departamento Nombre	Aserradero Bosque Cultivado	Aserradero Bosque Nativo	Aserradero con Remanufactura	Aserradero sin Información	Sin Actividad	Sin datos	Total general
Alvear							
Bella Vista							
Capital	1						1
Concepción							
Empedrado							
Esquina							
General Paz							
Goya							
Itati							
Ituzaingo							
Lavalle							
Mburucuya							
Monte Caseros							
Paso de los Libres							
Saladas							
San Cosme							
San Luis del Palmar							
San Martín							
San Miguel							
San Roque							
Santo Tomé							
Sauce							
Sin datos							
Total general	1						1


FUENTE: Censo Foresto-Industrial 2005, Provincia de Corrientes

 [Volver al índice](#)

Total de peones (hombres) por departamento y por tipo de aserradero, en individuos

Departamento Nombre	Aserradero Bosque Cultivado	Aserradero Bosque Nativo	Aserradero con Remanufactura	Aserradero sin Información	Sin Actividad	Sin datos	Total general
Alvear	1						1
Bella Vista	16	3					19
Capital	4	1					5
Concepción	441						441
Empedrado	3						3
Esquina		4	273				277
General Paz	29						29
Goya	38						38
Itati	27	2					29
Ituzaingo	214						214
Lavalle	28	1					29
Mburucuya	5						5
Monte Caseros	136						136
Paso de los Libres	57						57
Saladas	43						43
San Cosme	8	4					12
San Luis del Palmar							
San Martin	45						45
San Miguel	37						37
San Roque	17						17
Santo Tome	353		320				673
Sauce	1						1
Sin datos							
Total general	1.503	15	593				2.111


FUENTE: Censo Foresto-Industrial 2005, Provincia de Corrientes

 [Volver al índice](#)

Total de peones (mujeres) por departamento y por tipo de aserradero, en individuos

Departamento Nombre	Aserradero Bosque Cultivado	Aserradero Bosque Nativo	Aserradero con Remanufactura	Aserradero sin Información	Sin Actividad	Sin datos	Total general
Alvear							
Bella Vista							
Capital							
Concepcion							
Empedrado							
Esquina							
General Paz							
Goya							
Itati							
Ituzaingo							
Lavalle							
Mburucuya							
Monte Caseros							
Paso de los Libres							
Saladas							
San Cosme							
San Luis del Palmar							
San Martin							
San Miguel							
San Roque							
Santo Tome	3			3			6
Sauce							
Sin datos							
Total general	3			3			6

FUENTE: Censo Foresto-Industrial 2005, Provincia de Corrientes

 **Volver al índice**

Total de personal temporario (hombres) por departamento y por tipo de aserradero, en individuos

Departamento Nombre	Aserradero Bosque Cultivado	Aserradero Bosque Nativo	Aserradero con Remanufactura	Aserradero sin Información	Sin Actividad	Sin datos	Total general
Alvear							
Bella Vista	9						9
Capital	6	7					13
Concepción	31						31
Empedrado							
Esquina							
General Paz							
Goya							
Itati							
Ituzaingo			64				64
Lavalle	8						8
Mburucuya							
Monte Caseros	3						3
Paso de los Libres							
Saladas							
San Cosme							
San Luis del Palmar	2						2
San Martin	3						3
San Miguel							
San Roque							
Santo Tome	3						3
Sauce							
Sin datos							
Totales generales	65	7	64				136


FUENTE: Censo Foresto-Industrial 2005, Provincia de Corrientes

[🏠 Volver al índice](#)

Total de personal temporario (mujeres) por departamento y por tipo de aserradero, en individuos

Departamento Nombre	Aserradero Bosque Cultivado	Aserradero Bosque Nativo	Aserradero con Remanufactura	Aserradero sin Información	Sin Actividad	Sin datos	Total general
Alvear							
Bella Vista							
Capital							
Concepción	1						1
Empedrado							
Esquina							
General Paz							
Goya							
Itati							
Ituzaingo							
Lavalle							
Mburucuya							
Monte Caseros							
Paso de los Libres							
Saladas							
San Cosme							
San Luis del Palmar							
San Martin							
San Miguel							
San Roque							
Santo Tome							
Sauce							
Sin datos							
Total general	1						1

FUENTE: Censo Foresto-Industrial 2005, Provincia de Corrientes

 [Volver al índice](#)

Inversión

Inversión realizada por departamento, en escala

Departamento Nombre	A	B	C	D	E	F	I	J	Sin datos	Total general
Alvear									2	2
Bella Vista	1								8	9
Capital	5								7	12
Concepcion	2	5					1		31	39
Empedrado	1								1	2
Esquina	1								6	7
General Paz									4	4
Goya									10	10
Itati	1								4	5
Ituzaingo	3	3		1	1				22	30
Lavalle	1		1						9	11
Mburucuya	1								2	4
Monte Caseros		1	1						24	26
Paso de los Libres	1								6	7
Saladas									9	9
San Cosme		1							3	4
San Luis del Palmar									4	4
San Martin	2								6	8
San Miguel	2	2								4
San Roque									3	3
Santo Tome	2	4	2	1		1		1	21	32
Sauce									1	1
Sin datos										
Total general	23	16	4	2	1	1	1	1	183	232

FUENTE: Censo Foresto-Industrial 2005, Provincia de Corrientes

 **Volver al índice**

Inversión realizada por tipo de aserraderos, en escala

Tipo de aserradero	A	B	C	D	E	F	I	J	Sin datos	Total general
Aserradero Bosque Cultivado	21	15	4	1	1		1		153	196
Aserradero Bosque Nativo	2								12	14
Aserradero con Remanufactura		1		1		1		1	1	5
Aserradero sin Información									6	6
Sin Actividad									11	11
Sin datos										
Total general	23	16	4	2	1	1	1	1	183	232

FUENTE: Censo Foresto-Industrial 2005, Provincia de Corrientes

 **Volver al índice**

Inversión realizada por departamento y por tipo de aserradero, en \$ pesos

Departamento Nombre	Aserradero Bosque Cultivado	Aserradero Bosque Nativo	Aserradero con Remanufactura	Aserradero sin Información	Sin Actividad	Sin datos	Total general
Alvear	20000						20000
Bella Vista							
Capital							
Concepcion	480000						480000
Empedrado							
Esquina							
General Paz							
Goya	25000						25000
Itati	10000	2000					12000
Ituzaingo	91500						91500
Lavalle	30000						30000
Mburucuya							
Monte Caseros	525000						525000
Paso de los Libres	200000						200000
Saladas							
San Cosme	80000						80000
San Luis del Palmar	21000						21000
San Martin	925000						925000
San Miguel							
San Roque	20000						20000
Santo Tome	443000						443000
Sauce	5000						5000
Sin datos							
Total general	2875500	2000					2877500

FUENTE: Censo Foresto-Industrial 2005, Provincia de Corrientes

 [Volver al índice](#)

Año en que planea invertir por departamento, en establecimientos

Departamento Nombre	2006	2007	2008	2009	Mas de 1 año	Sin datos	Total general
Alvear	1					1	2
Bella Vista	2				7		9
Capital	6	1			4	1	12
Concepción	23			1	14	1	39
Empedrado	1				1		2
Esquina	4	1			2		7
General Paz	2				1	1	4
Goya	2	2			5	1	10
Itati	4				1		5
Ituzaingo	15	2			12	1	30
Lavalle	3	1			7		11
Mburucuya	1				1	1	3
Monte Caseros	10				11	5	26
Paso de los Libres	5	1			1		7
Saladas	3				5	1	9
San Cosme	3				1		4
San Luis del Palmar	2				1	1	4
San Martín	4	2			2		8
San Miguel	4						4
San Roque	2				1		3
Santo Tome	16	2		1	10	3	32
Sauce			1				1
Sin datos							
Total general	113	12	1	2	87	17	232

FUENTE: Censo Foresto-Industrial 2005, Provincia de Corrientes

 [Volver al índice](#)

Año en que planea invertir por tipo de aserradero, en establecimientos

Tipo de aserradero	2006	2007	2008	2009	Mas de 1 año	Sin datos	Total general
Aserradero Bosque Cultivado	102	11	1	2	80		196
Aserradero Bosque Nativo	8				6		14
Aserradero con Remanufactura	3	1			1		5
Aserradero sin Información						6	6
Sin Actividad						11	11
Sin datos							
Sin datos	113	12	1	2	87	17	232

FUENTE: Censo Foresto-Industrial 2005, Provincia de Corrientes

Aserraderos que planea invertir por tipo de aserradero, en establecimientos

Tipo de aserradero	No	Si	NS/NC	Sin datos	Total general
Aserradero Bosque Cultivado	63	127	6		196
Aserradero Bosque Nativo	3	11			14
Aserradero con Remanufactura		5			5
Aserradero sin Información				6	6
Sin Actividad				11	11
Sin datos					
Total general	66	143	6	17	232

FUENTE: Censo Foresto-Industrial 2005, Provincia de Corrientes

 **Volver al índice**

Aserraderos que planea invertir por departamento, en establecimientos

Departamento Nombre	No	Si	NS/NC	Sin datos	Total general
Alvear		1		1	2
Bella Vista	7	2			9
Capital	3	7	1	1	12
Concepcion	12	24	2	1	39
Empedrado	1	1			2
Esquina		7			7
General Paz	1	2		1	4
Goya	4	5		1	10
Itati		5			5
Ituzaingo	7	20	2	1	30
Lavalle	5	6			11
Mburucuya	1	1		1	3
Monte Caseros	10	11		5	26
Paso de los Libres	1	6			7
Saladas	4	4		1	9
San Cosme	1	3			4
San Luis del Palmar	1	2		1	4
San Martin	3	5			8
San Miguel		4			4
San Roque		3			3
Santo Tome	5	23	1	3	32
Sauce		1			1
Sin datos					
Total general	66	143	6	17	232

FUENTE: Censo Foresto-Industrial 2005, Provincia de Corrientes

 **Volver al índice**

Aserraderos que planean invertir por tipo y por departamento, en establecimientos

Departamento Nombre	Aserradero Bosque Cultivado	Aserradero Bosque Nativo	Aserradero con Remanufactura	Aserradero sin Información	Sin Actividad	Total general
Alvear	1					1
Bella Vista	1	1				2
Capital	5	3			0	8
Concepción	24				1	25
Empedrado	1					1
Esquina	2	4	1			7
General Paz	2					2
Goya	5	0			0	5
Itati	3	2				5
Ituzaingo	19		1		0	20
Lavalle	6	0				6
Mburucuya	1				0	1
Monte Caseros	11				1	12
Paso de los Libres	6					6
Saladas	4					4
San Cosme	2	1				3
San Luis del Palmar	2					2
San Martín	5					5
San Miguel	4					4
San Roque	3					3
Santo Tomé	20		3		2	25
Sauce	1					1
Total general	128	11	5		4	148

FUENTE: Censo Foresto-Industrial 2005, Provincia de Corrientes

 [Volver al índice](#)

Aserraderos que planean invertir en nueva planta o remodelación por tipo y por departamento, en establecimientos

Departamento Nombre	Aserradero Bosque Cultivado	Aserradero Bosque Nativo	Aserradero con Remanufactura	Aserradero sin Información	Sin Actividad	Total general
Alvear	0					0
Bella Vista	1	1				2
Capital	4	2			0	6
Concepción	11				0	11
Empedrado	1					1
Esquina	2	3	1			6
General Paz	0					0
Goya	2	0			0	2
Itati	1	1				2
Ituzaingo	8		0		0	8
Lavalle	5	0				5
Mburucuya	1				0	1
Monte Caseros	4				1	5
Paso de los Libres	3					3
Saladas	2					2
San Cosme	1	1				2
San Luis del Palmar	2					2
San Martín	2					2
San Miguel	2					2
San Roque	3					3
Santo Tomé	9		1		0	10
Sauce	0					0
Total general	64	8	2		1	75

FUENTE: Censo Foresto-Industrial 2005, Provincia de Corrientes

 [Volver al índice](#)

Aserraderos que planean invertir en aumento de producción por tipo y por departamento, en establecimientos

Departamento Nombre	Aserradero Bosque Cultivado	Aserradero Bosque Nativo	Aserradero con Remanufactura	Aserradero sin Información	Sin Actividad	Total general
Alvear	0					0
Bella Vista	0	1				1
Capital	4	2			0	6
Concepción	8				1	9
Empedrado	0					0
Esquina	1	3	0			4
General Paz	1					1
Goya	3	0			0	3
Itati	2	2				4
Ituzaingo	11		0		0	11
Lavalle	3	0				3
Mburucuya	0				0	0
Monte Caseros	5				1	6
Paso de los Libres	5					5
Saladas	3					3
San Cosme	1	0				1
San Luis del Palmar	1					1
San Martín	4					4
San Miguel	4					4
San Roque	2					2
Santo Tomé	9		1		2	12
Sauce	1					1
Total general	68	8	1		4	81


FUENTE: Censo Foresto-Industrial 2005, Provincia de Corrientes

 [Volver al índice](#)

Aserraderos que planean invertir en calidad y sistemas de gestión por tipo y por departamento, en establecimientos

Departamento Nombre	Aserradero Bosque Cultivado	Aserradero Bosque Nativo	Aserradero con Remanufactura	Aserradero sin Información	Sin Actividad	Total general
Alvear	0					0
Bella Vista	0	0				0
Capital	1	1			0	2
Concepción	1				0	1
Empedrado	0					0
Esquina	0	0	0			0
General Paz	0					0
Goya	0	0			0	0
Itati	0	0				0
Ituzaingo	1		0		0	1
Lavalle	0	0				0
Mburucuya	0				0	0
Monte Caseros	1				0	1
Paso de los Libres	0					0
Saladas	0					0
San Cosme	1	0				1
San Luis del Palmar	0					0
San Martín	1					1
San Miguel	0					0
San Roque	0					0
Santo Tomé	2		1		1	4
Sauce	0					0
Total general	8	1	1		1	11

FUENTE: Censo Foresto-Industrial 2005, Provincia de Corrientes

 [Volver al índice](#)

Aserraderos que planean invertir en diversificación de la producción por tipo y por departamento, en establecimientos

Departamento Nombre	Aserradero Bosque Cultivado	Aserradero Bosque Nativo	Aserradero con Remanufactura	Aserradero sin Información	Sin Actividad	Total general
Alvear	0					0
Bella Vista	0	0				0
Capital	1	1			0	2
Concepción	0				0	0
Empedrado	0					0
Esquina	0	0	1			1
General Paz	1					1
Goya	0	0			0	0
Itati	0	0				0
Ituzaingo	3		0		0	3
Lavalle	0	0				0
Mburucuya	0				0	0
Monte Caseros	1				1	2
Paso de los Libres	0					0
Saladas	0					0
San Cosme	1	0				1
San Luis del Palmar	0					0
San Martín	1					1
San Miguel	2					2
San Roque	0					0
Santo Tomé	2		1		0	3
Sauce	0					0
Total general	12	1	2		1	16


FUENTE: Censo Foresto-Industrial 2005, Provincia de Corrientes

 [Volver al índice](#)

Aserraderos que planean invertir en capacitación por tipo y por departamento, en establecimientos

Departamento Nombre	Aserradero Bosque Cultivado	Aserradero Bosque Nativo	Aserradero con Remanufactura	Aserradero sin Información	Sin Actividad	Total general
Alvear	0					0
Bella Vista	0	0				0
Capital	0	1			0	1
Concepcion	0				0	0
Empedrado	0					0
Esquina	0	0	0			0
General Paz	0					0
Goya	0	0			0	0
Itati	0	0				0
Ituzaingo	1		0		0	1
Lavalle	0	0				0
Mburucuya	0				0	0
Monte Caseros	3				0	3
Paso de los Libres	1					1
Saladas	0					0
San Cosme	0	0				0
San Luis del Palmar	0					0
San Martin	1					1
San Miguel	0					0
San Roque	0					0
Santo Tome	1		1		1	3
Sauce	0					0
Total general	7	1	1		1	10

FUENTE: Censo Foresto-Industrial 2005, Provincia de Corrientes

 [Volver al índice](#)

Aserraderos que planean invertir en materia prima, procesos otros por tipo y por departamento, en establecimientos

Departamento Nombre	Aserradero Bosque Cultivado	Aserradero Bosque Nativo	Aserradero con Remanufactura	Aserradero sin Información	Sin Actividad	Total general
Alvear	1					1
Bella Vista	0	0				0
Capital	3	1			0	4
Concepción	8				0	8
Empedrado	0					0
Esquina	0	0	0			0
General Paz	1					1
Goya	0	0			0	0
Itati	0	0				0
Ituzaingo	4		1		0	5
Lavalle	2	0				2
Mburucuya	1				0	1
Monte Caseros	4				0	4
Paso de los Libres	2					2
Saladas	0					0
San Cosme	1	0				1
San Luis del Palmar	0					0
San Martín	2					2
San Miguel	0					0
San Roque	1					1
Santo Tomé	3		0		1	4
Sauce	0					0
Total general	33	1	1		1	36

FUENTE: Censo Foresto-Industrial 2005, Provincia de Corrientes

 [Volver al índice](#)

Monto a invertir por tipo y por departamento, en pesos \$

Departamento Nombre	Aserradero Bosque Cultivado	Aserradero Bosque Nativo	Aserradero con Remanufactura	Aserradero sin Información	Sin Actividad	Total general
Alvear						
Bella Vista						
Capital	20000					20000
Concepción	839000					839000
Empedrado						
Esquina		103000				103000
General Paz	30000					30000
Goya	50000					50000
Itati		20000				20000
Ituzaingo	550000					550000
Lavalle	40000					40000
Mburucuya	5000					5000
Monte Caseros	560000					560000
Paso de los Libres	25000					25000
Saladas	50000					50000
San Cosme	80000	50000				130000
San Luis del Palmar	3000					3000
San Martín	500000					500000
San Miguel						
San Roque	50000					50000
Santo Tomé	490000				1000000	1490000
Sauce						
Total general	3292000	173000			1000000	4465000

FUENTE: Censo Foresto-Industrial 2005, Provincia de Corrientes

[🏠 Volver al índice](#)

Monto a invertir por tipo y por departamento, en escala de pesos \$

Departamento Nombre	A	B	C	D	E	I	Sin datos	Total general
Alvear	1						1	2
Bella Vista		1					8	9
Capital	4	1					7	12
Concepción	1	3	1	1			33	39
Empedrado	1						1	2
Esquina							7	7
General Paz							4	4
Goya	1						9	10
Itati	1						4	5
Ituzaingo	3	3			1		23	30
Lavalle			1				10	11
Mburucuya							3	3
Monte Caseros	1						25	26
Paso de los Libres							7	7
Saladas	1		1				7	9
San Cosme							4	4
San Luis del Palmar							4	4
San Martín							8	8
San Miguel							4	4
San Roque							3	3
Santo Tomé	1	3	2	2		1	23	32
Sauce							1	1
Total general	15	11	5	3	1	1	196	232

FUENTE: Censo Foresto-Industrial 2005, Provincia de Corrientes

 **Volver al índice**

Mercados

Producción con destino mercado interno por tipo de aserradero, en pie²

Tipo de Aserradero	Total
Aserradero Bosque Cultivado	13.996.238,0
Aserradero Bosque Nativo	55.262,0
Aserradero con Remanufactura	3.792.226,0
Aserradero sin Información	
Sin Actividad	
Sin datos	
Total general	17.843.726,0

FUENTE: Censo Foresto-Industrial 2005, Provincia de Corrientes

 **Volver al índice**

Producción con destino mercado externo por tipo de aserradero, en pie²

Tipo de Aserradero	Total
Aserradero Bosque Cultivado	435.500,0
Aserradero Bosque Nativo	
Aserradero con Remanufactura	3.210.772,0
Aserradero sin Información	
Sin Actividad	
Sin datos	
Total general	3.646.272,0

FUENTE: Censo Foresto-Industrial 2005, Provincia de Corrientes

Producción con destino mercado interno por tipo de aserradero, por establecimiento

Tipo de Aserradero	Total
Aserradero Bosque Cultivado	195
Aserradero Bosque Nativo	14
Aserradero con Remanufactura	5
Aserradero sin Información	6
Sin Actividad	11
Sin datos	1
Total general	232

FUENTE: Censo Foresto-Industrial 2005, Provincia de Corrientes

 [Volver al índice](#)

Producción con destino mercado externo por tipo de aserradero, por establecimiento

Tipo de Aserradero	Total
Aserradero Bosque Cultivado	5
Aserradero Bosque Nativo	
Aserradero con Remanufactura	5
Aserradero sin Información	6
Sin Actividad	11
Sin datos	1
Total general	23

FUENTE: Censo Foresto-Industrial 2005, Provincia de Corrientes


 [Volver al índice](#)

Ventas

Valor de ventas, por tipo de aserradero por departamento, en pesos \$

Departamento Nombre	Aserradero Bosque Cultivado	Aserradero Bosque Nativo	Aserradero con Remanufactura	Aserradero sin Información	Sin Actividad	Total general
Alvear						
Bella Vista	156.000	28.000				184.000
Capital						
Concepción	3.266.280					3.266.280
Empedrado						
Esquina						
General Paz	633.600					633.600
Goya						
Itati	218.880	26.600				245.480
Ituzaingo	2.847.400					2.847.400
Lavalle	550.000					550.000
Mburucuya	46.800					46.800
Monte Caseros	4.052.696					4.052.696
Paso de los Libres						
Saladas						
San Cosme						
San Luis del Palmar						
San Martín	1.060.000					1.060.000
San Miguel						
San Roque	10.800					10.800
Santo Tomé	1.903.600					1.903.600
Sauce						
Sin actividad						
Curuzu Cuatia	96.000					96.000
Total general	14.842.056	54.600				14.896.656

FUENTE: Censo Foresto-Industrial 2005, Provincia de Corrientes

 **Volver al índice**

Valor de ventas, por departamento, en escala

Departamento Nombre	A	B	C	D	E	F	G	H	I	J	K	L	N	S	Sin datos	Total general
Alvear			1												1	2
Bella Vista	2	2	1	1	1										2	9
Capital	7			1	1										3	12
Concepción	4		3	1	6	1	3	4	4	1					12	39
Empedrado	1			1												2
Esquina	1	1	2	2								1				7
General Paz									1						3	4
Goya	4	1	1	1				2							1	10
Itati	1	1						1							2	5
Ituzaingo	5				2		2	1	2	1					17	30
Lavalle	6			1			1	2							1	11
Mburucuya															3	3
Monte Caseros				1	2		1	2	1	1				1	17	26
Paso de los Libres	1		1	1	1					3						7
Saladas	2	1		1				1	1	1					2	9
San Cosme				1	2										1	4
San Luis del Palmar	2		1												1	4
San Martín		2				1		1		1					3	8
San Miguel				1		1			2							4
San Roque	1		1												1	3
Santo Tomé	2	2	1	1	1	1	2	1	5	2	1	2	1		10	32
Sauce	1															1
Total general	40	10	12	14	16	4	9	15	16	10	1	3	1	1	80	232

FUENTE: Censo Foresto-Industrial 2005, Provincia de Corrientes

 [Volver al índice](#)

Valor de ventas, por tipo de aserradero, en escala

Tipo de aserradero	A	B	C	D	E	F	G	H	I	J	K	L	N	S	Sin datos	Total general
Aserradero Bosque Cultivado	34	9	10	12	16	4	9	15	16	9	1				61	196
Aserradero Bosque Nativo	6	1	2	2											3	14
Aserradero con Remanufactura										1		3	1			5
Aserradero sin Información															6	6
Sin Actividad														1	10	11
Total general	40	10	12	14	16	4	9	15	16	10	1	3	1	1	80	232

FUENTE: Censo Foresto-Industrial 2005, Provincia de Corrientes


 **Volver al índice**

Categorización en rango de hp y de personal

Consumo de Pino Raleo por categoría de HP y de materia prima, en Tn

Categoría de MP Pie ² /mes	0-199 HP	200-499 HP	500 a más HP	Sin datos	Total general
0-499	334,0				334,0
500-1499	1.380,0				1.380,0
1500-2999			2.000,0		2.000,0
3000 a más					
Sin datos					
Total general	1.714,0		2.000,0		3.714,0

FUENTE: Censo Foresto-Industrial 2005, Provincia de Corrientes

 [Volver al índice](#)

Consumo de Pino Corte Final por categoría de HP y de materia prima, en Tn

Categoría de MP Pie ² /mes	0-199 HP	200-499 HP	500 a más HP	Sin datos	Total general
0-499	4.857,6	1.586,0			6.443,6
500-1499	9.555,0	7.327,0	1.200,0		18.082,0
1500-2999	1.500,0	7.400,0	4.540,0		13.440,0
3000 a más		5.500,0	33.100,0		38.600,0
Sin datos					
Total general	15.912,6	21.813,0	38.840,0		76.565,6

FUENTE: Censo Foresto-Industrial 2005, Provincia de Corrientes

Consumo de Eucalipto Raleo por categoría de HP y de materia prima, en Tn

Categoría de MP Pie ² /mes	0-199 HP	200-499 HP	500 a más HP	Sin datos	Total general
0-499	871,0				871,0
500-1499	1.570,0				1.570,0
1500-2999		200,0			200,0
3000 a más					
Sin datos					
Total general	2.441,0	200,0			2.641,0

FUENTE: Censo Foresto-Industrial 2005, Provincia de Corrientes

 **Volver al índice**

Consumo de Eucalipto Rebrote por categoría de HP y de materia prima, en Tn

Categoría de MP Pie ² /mes	0-199 HP	200-499 HP	500 a más HP	Sin datos	Total general
0-499	1.298,0	450,0			1.748,0
500-1499	600,0	1.700,0			2.300,0
1500-2999					
3000 a más					
Sin datos					
Total general	1.898,0	2.150,0			4.048,0

FUENTE: Censo Foresto-Industrial 2005, Provincia de Corrientes

Consumo de Eucalipto Corte Final por categoría de HP y de materia prima, en Tn

Categoría de MP Pie ² /mes	0-199 HP	200-499 HP	500 a más HP	Sin datos	Total general
0-499 Pie ²	6.518,1	536,0			7.054,1
500-1499	14.085,0	7.146,0			21.231,0
1500-2999	1.540,0	9.100,0	860,0		11.500,0
3000 a más		500,0	10.000,0		10.500,0
Sin datos					
Total general	22.143,1	17.282,0	10.860,0		50.285,1

FUENTE: Censo Foresto-Industrial 2005, Provincia de Corrientes

 **Volver al índice**

Consumo de materia prima por categoría de HP y tipo de madera nativa, en Tn

Tipo de madera nativa	0-199 HP	200-499 HP	500 a más HP	Sin datos	Total general
Varias Especies	30,0				30,0
Algarrobo	102,7				102,7
Lapacho	78,8	25,0			103,8
Caña Fistula		5,0			5,0
Marmelero	2,0	5,0			7,0
Anchico		30,0			30,0
Sauce	36,0				36,0
Timbo	113,3				113,3
Quebracho	32,0	20,0			52,0
Icurel	10,0				10,0
Guayabira	13,0				13,0
Urunday	70,0	20,0			90,0
Laurel	5,0				5,0
Tatame	5,0				5,0

FUENTE: Censo Foresto-Industrial 2005, Provincia de Corrientes

Aserraderos por categoría de HP y tipo de impregnante consumido, en establecimientos

Tipo de impregnante	0-199 HP	200-499 HP	500 a más HP	Sin datos	Total general
ALOSIDE ACUOSO	1				1
PENTACLORO	3				3
TRIBROMOFENATO DE SODIO	38	17	7		62
NS/NC	3				3
Sin datos	121	22	3	17	163
Total general	166	39	10	17	232

FUENTE: Censo Foresto-Industrial 2005, Provincia de Corrientes

 **Volver al índice**

Aserraderos por categoría de HP y por departamento, en establecimientos

Departamento Nombre	0-199 HP	200-499 HP	500 a más HP	Sin datos	Total general
Alvear	1			1	2
Bella Vista	8	1			9
Capital	11			1	12
Concepción	28	9	1	1	39
Empedrado	1	1			2
Esquina	6		1		7
General Paz	2	1		1	4
Goya	8	1		1	10
Itati	5				5
Ituzaingo	20	7	1	1	29
Lavalle	10	1			11
Mburucuya	2			1	3
Monte Caseros	18	3		5	26
Paso de los Libres	5	2			7
Saladas	6	2		1	9
San Cosme	3	1			4
San Luis del Palmar	3			1	4
San Martín	5	2	1		8
San Miguel	3	1			4
San Roque	3				3
Santo Tomé	16	7	6	3	32
Sauce	1				1
Sin datos					
Curuzu Cuatia	1				1
Total general	166	39	10	17	232

FUENTE: Censo Foresto-Industrial 2005, Provincia de Corrientes

 [Volver al índice](#)

Aserraderos por escala de empleados y por departamento, en establecimientos

Departamento Nombre	0-15	16-30	31-60	más de 60	Sin datos	Total general
Alvear	1				1	2
Bella Vista	9					9
Capital	11				1	12
concepción	21	14	2	1	1	39
Empedrado	2					2
Esquina	6			1		7
General Paz	3				1	4
Goya	8	1			1	10
Itati	4	1				5
Ituzaingo	22	5	1	1	1	30
Lavalle	10	1				11
Mburucuya	2				1	3
Monte Caseros	19	2			5	26
Paso de los Libres	4	3				7
Saladas	6	2			1	9
San Cosme	4					4
San Luis del Palmar	3				1	4
San Martín	5	2	1			8
San Miguel	3	1				4
San Roque	3					3
Santo Tome	16	6	3	4	3	32
Sauce	1					1
Sin datos						
Total general	163	38	7	7	17	232

FUENTE: Censo Foresto-Industrial 2005, Provincia de Corrientes

 [Volver al índice](#)

Aserradero por categoría de HP y por tipo de aserradero

Tipo de Aserradero	0-199 HP	200-499 HP	500 a más HP	Sin datos	Total general
Aserradero Bosque Cultivado	152	39	5		196
Aserradero Bosque Nativo	14				14
Aserradero con Remanufactura			5		5
Aserradero sin Información				6	6
Sin Actividad				11	11
Sin datos					
Total general	166	39	10	17	232

FUENTE: Censo Foresto-Industrial 2005, Provincia de Corrientes

Aserraderos por categoría de consumo de materia prima y disposición de residuos, en establecimientos

RESIDUOS	0-499 Tn/mes	500-1499 Tn/mes	1500-2999 Tn/mes	3000 a más Tn/mes	Sin datos	Total general
Venden	6	1	1	3		11
Vende u otro	5	5	1	1		12
otro tratamiento	113	45	12	3		173
NS/NC	11	5	1		1	18
Sin datos		1			17	18
Total general	135	57	15	7	18	232

FUENTE: Censo Foresto-Industrial 2005, Provincia de Corrientes

 **Volver al índice**

Descortezadotas por categoría de HP por tipo de aserradero, en unidades

Tipo de Aserradero	0-199 HP	200-499 HP	500 a más HP	Sin datos	Total general
Aserradero Bosque Cultivado	1	1	3		5
Aserradero Bosque Nativo					
Aserradero con Remanufactura			4		4
Aserradero sin Información					
Sin Actividad					
Sin datos					
Total general	1	1	7		9

FUENTE: Censo Foresto-Industrial 2005, Provincia de Corrientes

Chipeadora de residuos por categoría de HP por tipo de aserradero, en unidades

Tipo de Aserradero	0-199 HP	200-499 HP	500 a más HP	Sin datos	Total general
Aserradero Bosque Cultivado		4	3		7
Aserradero Bosque Nativo					
Aserradero con Remanufactura			5		5
Aserradero sin Información					
Sin Actividad					
Sin datos					
Total general		4	8		12

FUENTE: Censo Foresto-Industrial 2005, Provincia de Corrientes

 **Volver al índice**

Moldureras por categoría de HP por tipo de aserradero, en unidades

Tipo de Aserradero	0-199 HP	200-499 HP	500 a más HP	Sin datos	Total general
Aserradero Bosque Cultivado	3	1	1		5
Aserradero Bosque Nativo	3				3
Aserradero con Remanufactura			5		5
Aserradero sin Información					
Sin Actividad					
Sin datos					
Total general	6	1	6		13

FUENTE: Censo Foresto-Industrial 2005, Provincia de Corrientes

Machimbradoras por categoría de HP por tipo de aserradero, en unidades

Tipo de Aserradero	0-199 HP	200-499 HP	500 a más HP	Sin datos	Total general
Aserradero Bosque Cultivado	31	18	4		53
Aserradero Bosque Nativo					
Aserradero con Remanufactura			2		2
Aserradero sin Información					
Sin Actividad					
Sin datos					
Total general	31	18	6		55

FUENTE: Censo Foresto-Industrial 2005, Provincia de Corrientes

 **Volver al índice**

Finger por categoría de HP y por tipo de aserradero, en establecimiento

Tipo de Aserradero	0-199 HP	200-499 HP	500 a más HP	Sin datos	Total general
Aserradero Bosque Cultivado		1			1
Aserradero Bosque Nativo					
Aserradero con Remanufactura			4		4
Aserradero sin Información					
Sin Actividad					
Sin datos					
Total general		1	4		5

FUENTE: Censo Foresto-Industrial 2005, Provincia de Corrientes

Prensa de tableros de listones calientes por categoría de HP por tipo de aserradero, en unidades

Tipo de Aserradero	0-199 HP	200-499 HP	500 a más HP	Sin datos	Total general
Aserradero Bosque Cultivado					
Aserradero Bosque Nativo					
Aserradero con Remanufactura			3		3
Aserradero sin Información					
Sin Actividad					
Sin datos					
Total general			3		3

FUENTE: Censo Foresto-Industrial 2005, Provincia de Corrientes

 **Volver al índice**

Prensa de tableros de listones fría por categoría de HP por tipo de aserradero, en unidades

Tipo de Aserradero	0-199 HP	200-499 HP	500 a más HP	Sin datos	Total general
Aserradero Bosque Cultivado					
Aserradero Bosque Nativo					
Aserradero con Remanufactura			2		2
Aserradero sin Información					
Sin Actividad					
Sin datos					
Total general			2		2

FUENTE: Censo Foresto-Industrial 2005, Provincia de Corrientes

Secadero de metalico por categoría de HP por tipo de aserradero, en unidades

Tipo de Aserradero	0-199 HP	200-499 HP	500 a más HP	Sin datos	Total general
Aserradero Bosque Cultivado		5			5
Aserradero Bosque Nativo					
Aserradero con Remanufactura			7		7
Aserradero sin Información					
Sin Actividad					
Sin datos					
Total general		5	7		12

FUENTE: Censo Foresto-Industrial 2005, Provincia de Corrientes

 **Volver al índice**

Secadero de otros materiales por categoría de HP por tipo de aserradero, en unidades

Tipo de Aserradero	0-199 HP	200-499 HP	500 a más HP	Sin datos	Total general
Aserradero Bosque Cultivado					
Aserradero Bosque Nativo					
Aserradero con Remanufactura			7		7
Aserradero sin Información					
Sin Actividad					
Sin datos					
Total general			7		7

FUENTE: Censo Foresto-Industrial 2005, Provincia de Corrientes

Secadero de mampostería por categoría de HP por tipo de aserradero, en unidades

Tipo de Aserradero	0-199 HP	200-499 HP	500 a más HP	Sin datos	Total general
Aserradero Bosque Cultivado		11	3		14
Aserradero Bosque Nativo					
Aserradero con Remanufactura			3		3
Aserradero sin Información					
Sin Actividad					
Sin datos					
Total general		11	6		17

FUENTE: Censo Foresto-Industrial 2005, Provincia de Corrientes

 **Volver al índice**

Pino por categoría de HP y por tipo de aserradero, en Tn

Tipo de Aserradero	0-199 HP	200-499 HP	500 a más HP	Sin datos	Total general
Aserradero Bosque Cultivado	17615,1	21813	10740		50168,1
Aserradero Bosque Nativo	11,5				11,5
Aserradero con Remanufactura			30100		30100
Aserradero sin Información					
Sin Actividad				0	0
Sin datos					
Total general	17626,6	21813	40840	0	80279,6

FUENTE: Censo Foresto-Industrial 2005, Provincia de Corrientes

Eucalipto por categoría de HP y por tipo de aserradero, en Tn

Tipo de Aserradero	0-199 HP	200-499 HP	500 a más HP	Sin datos	Total general
Aserradero Bosque Cultivado	26439,6	19632	860		46931,6
Aserradero Bosque Nativo	42,5				42,5
Aserradero con Remanufactura			10000		10000
Aserradero sin Información					
Sin Actividad				0	0
Sin datos					
Total general	26482,1	19632	10860	0	56974,1

FUENTE: Censo Foresto-Industrial 2005, Provincia de Corrientes

 [Volver al índice](#)

Consumo de materia prima por tipo de madera y por categoría de HP, en Tn

Categoría HP	Pino	Eucalipto	Mixto	Ninguno	Sin datos	Total general
0-199 HP	14843,25	24091,99	5628,8	152		44716,04
200-499 HP	15877	16056	9592			41525
500 a más HP	40000	10000	1700			51700
Sin datos						
Total general	70720,25	50147,99	16920,8	152		137941,04

FUENTE: Censo Foresto-Industrial 2005, Provincia de Corrientes

Empleados por tipo de madera y por categoría de HP, en Tn

Categoría HP	Pino	Eucalipto	Mixto	Ninguno	Sin datos	Total general
0-199 HP	383	673	126	38		1220
200-499 HP	335	360	229			924
500 a más HP	970	655	18			1643
Sin datos				0		0
Total general	1688	1688	373	38		3787

FUENTE: Censo Foresto-Industrial 2005, Provincia de Corrientes

 **Volver al índice**

Total HP por tipo de madera y por categoría de HP, en Tn

Categoría HP	Pino	Eucalipto	Mixto	Ninguno	Sin datos	Total general
0-199 HP	4174	6373,5	1661,75	342		12551,25
200-499 HP	4294	5078	2502			11874
500 a más HP	10510,25	1425	630			12565,25
Sin datos						
Total general	18978,25	12876,5	4793,75	342		36990,5

FUENTE: Censo Foresto-Industrial 2005, Provincia de Corrientes

Aserraderos por tipo de madera y por categoría de HP, en establecimientos

Categoría HP	Pino	Eucalipto	Mixto	Ninguno	Sin datos	Total general
0-199 HP	43	89	23	11		166
200-499 HP	15	17	7			39
500 a más HP	8	1	1			10
Sin datos				11	6	17
Total general	66	107	31	22	6	232

FUENTE: Censo Foresto-Industrial 2005, Provincia de Corrientes

 **Volver al índice**

Aserraderos que trabajan pino por tipo y por departamento, en establecimientos

Departamento Nombre	Aserradero Bosque Cultivado	Aserradero Bosque Nativo	Aserradero con Remanufactura	Aserradero sin Información	Sin Actividad	Sin datos	Total general
Alvear	1						1
Bella Vista	8	1					9
Capital	8	3			1		12
Concepción	38	1					39
Empedrado	2						2
Esquina	2	3	1	1			7
General Paz	3						3
Goya	8	1			1		10
Itati	3	2					5
Ituzaingo	29				1		30
Lavalle	10	1					11
Mburucuya	2	1					3
Monte Caseros	24						24
Paso de los Libres	7						7
Saladas	8						8
San Cosme	3	1					4
San Luis del Palmar	3						3
San Martín	8						8
San Miguel	4						4
San Roque	3						3
Santo Tomé	31				1		32
Sauce	1						1
Sin datos						6	6
Total general	206	14	1	1	4	6	232

FUENTE: censo Foresto-Industrial 2005, Provincia de Corrientes

[🔍 Volver al índice](#)

Aserraderos que trabajan eucalipto por tipo y por departamento, en establecimientos

Departamento Nombre	Aserradero Bosque Cultivado	Aserradero Bosque Nativo	Aserradero con Remanufactura	Aserradero sin Información	Sin Actividad	Sin datos	Total general
Alvear	1						1
Bella Vista	8	1					9
Capital	8	3			1		12
Concepción	38	1					39
Empedrado	2						2
Esquina	2	3	1	1			7
General Paz	3						3
Goya	8	1			1		10
Itati	3	2					5
Ituzaingo	29				1		30
Lavalle	10	1					11
Mburucuya	2	1					3
Monte Caseros	24						24
Paso de los Libres	7						7
Saladas	8						8
San Cosme	3	1					4
San Luis del Palmar	3						3
San Martín	8						8
San Miguel	4						4
San Roque	3						3
Santo Tomé	31				1		32
Sauce	1						1
Sin datos						6	6
Total general	206	14	1	1	4	6	232

FUENTE: Censo Foresto-Industrial 2005, Provincia de Corrientes

[🔍 Volver al índice](#)

Agrupamiento comparativo por tipo de madera cultivada

Aserraderos que solo procesan Pino							
	0-199 HP	200-499 HP	500 a más HP	Sin datos	Total general		
Tn procesadas	14843,25	15877	40000		70720,25		
Empleados	383	335	970		1688		
Suma total hp	4174	4294	10510,25		18978,25		
Establecimimientos	43	15	8		66		
Aserraderos que solo procesan Eucalipto							
	0-199 HP	200-499 HP	500 a más HP	Sin datos	Total general		
Tn procesadas	24091,99	16056	10000		50147,99		
Empleados	673	360	655		1688		
Suma total hp	6373,5	5078	1425		12876,5		
Establecimimientos	89	17	1		107		
Aserraderos que procesan Mixto						Total pino	Total eucalipto
	0-199 HP	200-499 HP	500 a más HP	Sin datos	Total general		
Tn procesadas	5628,8	9592	1700		16920,8	9559,35	6826,11
Empleados	126	229	18		373		
Suma total hp	1661,75	2502	630		4793,75		
Establecimimientos	23	7	1		31		

FUENTE: Censo Foresto-Industrial 2005, Provincia de Corrientes

 **Volver al índice**

Seguridad

Aserraderos que disponen cubos de arenas como método de extinción de incendios por tipo de aserradero por departamento, en establecimientos

Departamento Nombre	Aserradero Bosque Cultivado	Aserradero Bosque Nativo	Aserradero con Remanufactura	Aserradero sin Información	Sin Actividad	Total general
Alvear	0					0
Bella Vista	2	2				4
Capital	3	1			0	4
Concepcion	13				0	13
Empedrado	0					0
Esquina	1	1	0			2
General Paz	2					2
Goya	1	0			0	1
Itati	1	0				1
Ituzaingo	8		0		0	8
Lavalle	1	0				1
Mburucuya	1				1	2
Monte Caseros	2				1	3
Paso de los Libres	1					1
Saladas	2					2
San Cosme	1	0				1
San Luis del Palmar	1					1
San Martin	4					4
San Miguel	2					2
San Roque	1					1
Santo Tome	8		2		0	10
Sauce	0					0
Total general	55	4	2		2	63

FUENTE: Censo Foresto-Industrial 2005, Provincia de Corrientes

 **Volver al índice**

Aserraderos que disponen hidrantes como método de extinción de incendios por tipo de aserradero por departamento, en establecimientos

Departamento Nombre	Aserradero Bosque Cultivado	Aserradero Bosque Nativo	Aserradero con Remanufactura	Aserradero sin Información	Sin Actividad	Total general
Alvear	0					0
Bella Vista	0	0				0
Capital	0	0			0	0
Concepción	7				0	7
Empedrado	0					0
Esquina	0	0	1			1
General Paz	1					1
Goya	1	0			0	1
Itati	0	2				2
Ituzaingo	3		1		0	4
Lavalle	1	0				1
Mburucuya	0				0	0
Monte Caseros	0				0	0
Paso de los Libres	3					3
Saladas	0					0
San Cosme	0	0				0
San Luis del Palmar	0					0
San Martín	2					2
San Miguel	1					1
San Roque	0					0
Santo Tomé	10		2		0	12
Sauce	0					0
Total general	29	2	4		0	35

FUENTE: Censo Foresto-Industrial 2005, Provincia de Corrientes

 [Volver al índice](#)

Aserraderos que disponen matafuegos como método de extinción de incendios por tipo de aserradero por departamento, en establecimientos

Departamento Nombre	Aserradero Bosque Cultivado	Aserradero Bosque Nativo	Aserradero con Remanufactura	Aserradero sin Información	Sin Actividad	Total general
Alvear	1					1
Bella Vista	5	1				6
Capital	6	2			0	8
Concepción	18				1	19
Empedrado	0					0
Esquina	0	2	1			3
General Paz	3					3
Goya	5	0			0	5
Itati	2	1				3
Ituzaingo	16		1		0	17
Lavalle	0	1				1
Mburucuya	0				0	0
Monte Caseros	15				1	16
Paso de los Libres	5					5
Saladas	5					5
San Cosme	1	0				1
San Luis del Palmar	1					1
San Martín	5					5
San Miguel	1					1
San Roque	1					1
Santo Tomé	23		3		3	29
Sauce	0					0
Total general	113	7	5		5	130

FUENTE: Censo Foresto-Industrial 2005, Provincia de Corrientes

 **Volver al índice**

Aserraderos que disponen tambores de agua como método de extinción de incendios por tipo de aserradero por departamento, en establecimientos

Departamento Nombre	Aserradero Bosque Cultivado	Aserradero Bosque Nativo	Aserradero con Remanufactura	Aserradero sin Información	Sin Actividad	Total general
Alvear	0					0
Bella Vista	3	1				4
Capital	3	3			0	6
Concepción	23				1	24
Empedrado	1					1
Esquina	1	1	0			2
General Paz	2					2
Goya	2	0			0	2
Itati	0	1				1
Ituzaingo	16		0		0	16
Lavalle	3	0				3
Mburucuya	1				1	2
Monte Caseros	13				2	15
Paso de los Libres	3					3
Saladas	4					4
San Cosme	2	0				2
San Luis del Palmar	1					1
San Martín	5					5
San Miguel	2					2
San Roque	1					1
Santo Tomé	16		3		1	20
Sauce	0					0
Total general	102	6	3		5	116

FUENTE: Censo Foresto-Industrial 2005, Provincia de Corrientes

 **Volver al índice**

Aserraderos que poseen protección por tipo de aserradero por departamento, en establecimientos

Departamento Nombre	Aserradero Bosque Cultivado	Aserradero Bosque Nativo	Aserradero con Remanufactura	Aserradero sin Información	Sin Actividad	Total general
Alvear	1					1
Bella Vista	6	2				8
Capital	5	3			0	8
Concepcion	33				1	34
Empedrado	2					2
Esquina	0	1	1			2
General Paz	3					3
Goya	4	0			0	4
Itati	3	2				5
Ituzaingo	24		1		0	25
Lavalle	5	1				6
Mburucuya	0				1	1
Monte Caseros	21				1	22
Paso de los Libres	7					7
Saladas	5					5
San Cosme	3	0				3
San Luis del Palmar	3					3
San Martin	6					6
San Miguel	4					4
San Roque	2					2
Santo Tome	24		3		3	30
Sauce	1					1
Total general	162	9	5		6	182

FUENTE: Censo Foresto-Industrial 2005, Provincia de Corrientes

 **Volver al índice**

Aserraderos que poseen protección mecánicas por tipo de aserradero por departamento, en establecimientos

Departamento Nombre	Aserradero Bosque Cultivado	Aserradero Bosque Nativo	Aserradero con Remanufactura	Aserradero sin Información	Sin Actividad	Total general
Alvear	1					1
Bella Vista	2	1				3
Capital	1	0			0	1
Concepcion	16				1	17
Empedrado	0					0
Esquina	0	0	0			0
General Paz	0					0
Goya	1	0			0	1
Itati	0	1				1
Ituzaingo	4		1		0	5
Lavalle	2	0				2
Mburucuya	0				0	0
Monte Caseros	9				1	10
Paso de los Libres	1					1
Saladas	4					4
San Cosme	1	0				1
San Luis del Palmar	0					0
San Martin	3					3
San Miguel	2					2
San Roque	0					0
Santo Tome	11		1		2	14
Sauce	0					0
Total general	58	2	2		4	66

FUENTE: Censo Foresto-Industrial 2005, Provincia de Corrientes

 **Volver al índice**

Aserraderos que poseen protección eléctricas por tipo de aserradero por departamento, en establecimientos

Departamento Nombre	Aserradero Bosque Cultivado	Aserradero Bosque Nativo	Aserradero con Remanufactura	Aserradero sin Información	Sin Actividad	Total general
Alvear	1					1
Bella Vista	6	1				7
Capital	5	3			0	8
Concepción	30				1	31
Empedrado	1					1
Esquina	0	1	1			2
General Paz	3					3
Goya	4	0			0	4
Itati	3	2				5
Ituzaingo	20		1		0	21
Lavalle	4	1				5
Mburucuya	0				1	1
Monte Caseros	17				1	18
Paso de los Libres	7					7
Saladas	5					5
San Cosme	3	0				3
San Luis del Palmar	3					3
San Martín	6					6
San Miguel	4					4
San Roque	2					2
Santo Tomé	23		2		3	28
Sauce	1					1
Total general	148	8	4		6	166

FUENTE: Censo Foresto-Industrial 2005, Provincia de Corrientes

 **Volver al índice**

Aserraderos que realizan mantenimiento por tipo de aserradero por departamento, en establecimientos

Departamento Nombre	Aserradero Bosque Cultivado	Aserradero Bosque Nativo	Aserradero con Remanufactura	Aserradero sin Información	Sin Actividad	Total general
Alvear	1					1
Bella Vista	7	2				9
Capital	7	2			0	9
Concepción	35				1	36
Empedrado	2					2
Esquina	2	4	1			7
General Paz	3					3
Goya	8	1			0	9
Itati	3	1				4
Ituzaingo	26		1		0	27
Lavalle	8	0				8
Mburucuya	2				0	2
Monte Caseros	17				2	19
Paso de los Libres	6					6
Saladas	7					7
San Cosme	2	0				2
San Luis del Palmar	3					3
San Martín	6					6
San Miguel	4					4
San Roque	2					2
Santo Tomé	22		2		2	26
Sauce	0					0
Total general	173	10	4		5	192

FUENTE: Censo Foresto-Industrial 2005, Provincia de Corrientes

 **Volver al índice**

Aserraderos que realizan mantenimiento correctivo por tipo de aserradero por departamento, en establecimientos

Departamento Nombre	Aserradero Bosque Cultivado	Aserradero Bosque Nativo	Aserradero con Remanufactura	Aserradero sin Información	Sin Actividad	Total general
Alvear	0					0
Bella Vista	7	2				9
Capital	3	0			0	3
Concepción	34				1	35
Empedrado	2					2
Esquina	2	4	0			6
General Paz	2					2
Goya	7	1			0	8
Itati	3	1				4
Ituzaingo	18		1		0	19
Lavalle	8	0				8
Mburucuya	2				0	2
Monte Caseros	12				1	13
Paso de los Libres	4					4
Saladas	7					7
San Cosme	2	0				2
San Luis del Palmar	3					3
San Martín	4					4
San Miguel	2					2
San Roque	2					2
Santo Tomé	15		1		0	16
Sauce	0					0
Total general	139	8	2		2	151

FUENTE: Censo Foresto-Industrial 2005, Provincia de Corrientes

 [Volver al índice](#)

Aserraderos que realizan mantenimiento preventivo por tipo de aserradero por departamento, en establecimientos

Departamento Nombre	Aserradero Bosque Cultivado	Aserradero Bosque Nativo	Aserradero con Remanufactura	Aserradero sin Información	Sin Actividad	Total general
Alvear	1					1
Bella Vista	0	0				0
Capital	4	3			0	7
Concepcion	13				1	14
Empedrado	0					0
Esquina	0	0	1			1
General Paz	1					1
Goya	2	0			0	2
Itati	1	0				1
Ituzaingo	13		1		0	14
Lavalle	1	0				1
Mburucuya	0				0	0
Monte Caseros	10				1	11
Paso de los Libres	6					6
Saladas	1					1
San Cosme	0	0				0
San Luis del Palmar	0					0
San Martin	3					3
San Miguel	3					3
San Roque	1					1
Santo Tome	18		2		1	21
Sauce	0					0
Total general	78	3	4		3	88

FUENTE: Censo Foresto-Industrial 2005, Provincia de Corrientes

 **Volver al índice**

Aserraderos que poseen su personal con ART, por tipo de aserradero por departamento, en establecimientos

Departamento Nombre	Aserradero Bosque Cultivado	Aserradero Bosque Nativo	Aserradero con Remanufactura	Aserradero sin Información	Sin Actividad	Total general
Alvear	1					1
Bella Vista	1	0				1
Capital	1	0			0	1
Concepción	24				1	25
Empedrado	1					1
Esquina	0	1	1			2
General Paz	2					2
Goya	3	0			0	3
Itati	0	1				1
Ituzaingo	13		1		0	14
Lavalle	3	0				3
Mburucuya	0				0	0
Monte Caseros	12				1	13
Paso de los Libres	4					4
Saladas	4					4
San Cosme	2	0				2
San Luis del Palmar	1					1
San Martín	6					6
San Miguel	3					3
San Roque	1					1
Santo Tomé	18		3		0	21
Sauce	0					0
Total general	100	2	5		2	109

FUENTE: Censo Foresto-Industrial 2005, Provincia de Corrientes

 **Volver al índice**

Aserraderos que poseen seguro en instalaciones, por tipo de aserradero por departamento, en establecimientos

Departamento Nombre	Aserradero Bosque Cultivado	Aserradero Bosque Nativo	Aserradero con Remanufactura	Aserradero sin Información	Sin Actividad	Total general
Alvear	0					0
Bella Vista	0	0				0
Capital	0	0			0	0
Concepcion	1				0	1
Empedrado	0					0
Esquina	0	0	1			1
General Paz	0					0
Goya	0	0			0	0
Itati	1	0				1
Ituzaingo	3		1		0	4
Lavalle	0	0				0
Mburucuya	0				0	0
Monte Caseros	4				0	4
Paso de los Libres	0					0
Saladas	0					0
San Cosme	0	0				0
San Luis del Palmar	0					0
San Martin	0					0
San Miguel	0					0
San Roque	1					1
Santo Tome	1		3		0	4
Sauce	0					0
Total general	11	0	5		0	16

FUENTE: Censo Foresto-Industrial 2005, Provincia de Corrientes

 **Volver al índice**

Aserraderos que no poseen seguro de ningún tipo, por tipo de aserradero por departamento, en establecimientos

Departamento Nombre	Aserradero Bosque Cultivado	Aserradero Bosque Nativo	Aserradero con Remanufactura	Aserradero sin Información	Sin Actividad	Total general
Alvear	0					0
Bella Vista	6	2				8
Capital	6	3			0	9
Concepcion	13				0	13
Empedrado	1					1
Esquina	2	3	0			5
General Paz	1					1
Goya	5	1			0	6
Itati	2	1				3
Ituzaingo	10		0		0	10
Lavalle	7	1				8
Mburucuya	1				0	1
Monte Caseros	6				1	7
Paso de los Libres	3					3
Saladas	4					4
San Cosme	1	1				2
San Luis del Palmar	1					1
San Martin	3					3
San Miguel	1					1
San Roque	2					2
Santo Tome	7		0		0	7
Sauce	1					1
Total general	83	12	0		1	96

FUENT: Censo Foresto-Industrial 2005, Provincia de Corrientes

[🔍 Volver al índice](#)

Accidentes: Cortes, por tipo de aserradero por departamento, en establecimientos

Departamento Nombre	Aserradero Bosque Cultivado	Aserradero Bosque Nativo	Aserradero con Remanufactura	Aserradero sin Información	Sin Actividad	Total general
Alvear						
Bella Vista						
Capital	1					1
Concepción	1					1
Empedrado						
Esquina						
General Paz						
Goya						
Itati						
Ituzaingo	33		2			35
Lavalle						
Mburucuya						
Monte Caseros	3				0	3
Paso de los Libres						
Saladas	1					1
San Cosme						
San Luis del Palmar						
San Martín						
San Miguel						
San Roque						
Santo Tomé	1		10			11
Sauce						
Total general	40		12		0	52

FUENTE: Censo Foresto-Industrial 2005, Provincia de Corrientes

 [Volver al índice](#)

Accidentes: punciones, por tipo de aserradero por departamento, en establecimientos

Departamento Nombre	Aserradero Bosque Cultivado	Aserradero Bosque Nativo	Aserradero con Remanufactura	Aserradero sin Información	Sin Actividad	Total general
Alvear						
Bella Vista						
Capital						
Concepción						
Empedrado						
Esquina						
General Paz						
Goya						
Itati						
Ituzaingo						
Lavalle						
Mburucuya						
Monte Caseros						
Paso de los Libres						
Saladas						
San Cosme						
San Luis del Palmar						
San Martin						
San Miguel						
San Roque						
Santo Tome			30			30
Sauce						
Total general			30			30

FUENTE: Censo Foresto-Industrial 2005, Provincia de Corrientes

 **Volver al índice**

Accidentes: aplastamientos, por tipo de aserradero por departamento, en establecimientos

Departamento Nombre	Aserradero Bosque Cultivado	Aserradero Bosque Nativo	Aserradero con Remanufactura	Aserradero sin Información	Sin Actividad	Total general
Alvear						
Bella Vista						
Capital						
Concepción	6					6
Empedrado						
Esquina			2			2
General Paz	1					1
Goya	3					3
Itati						
Ituzaingo	2					2
Lavalle						
Mburucuya						
Monte Caseros						
Paso de los Libres	2					2
Saladas						
San Cosme						
San Luis del Palmar						
San Martín						
San Miguel						
San Roque						
Santo Tomé	6		20			26
Sauce						
Total general	20		22			42

FUENTE: Censo Foresto-Industrial 2005, Provincia de Corrientes

 [Volver al índice](#)

Accidentes: otros, por tipo de aserradero por departamento, en establecimientos

Departamento Nombre	Aserradero Bosque Cultivado	Aserradero Bosque Nativo	Aserradero con Remanufactura	Aserradero sin Información	Sin Actividad	Total general
Alvear						
Bella Vista						
Capital						
Concepción						
Empedrado						
Esquina						
General Paz						
Goya						
Itati						
Ituzaingo	0					0
Lavalle						
Mburucuya						
Monte Caseros						
Paso de los Libres						
Saladas						
San Cosme						
San Luis del Palmar						
San Martín						
San Miguel						
San Roque						
Santo Tomé	0		7			7
Sauce						
Total general	0		7			7

FUENTE: Censo Foresto-Industrial 2005, Provincia de Corrientes

 [Volver al índice](#)

Modalidades de gestión

Modalidades de gestión asesoramiento por tipo de aserradero, en establecimientos

Tipo de aserradero	No tiene	Profesional Independiente	Organismos Oficiales	Instituciones Privadas	Otros	Más de uno	Sin datos	Total general
Aserradero Bosque Cultivado	177	17	1	2	1	2	1	201
Aserradero Bosque Nativo	9							9
Aserradero con Remanufactura	3	2						5
Aserradero sin Información							6	6
Sin Actividad							11	11
Total general	189	19	1	2	1	2	18	232

FUENTE: Censo Foresto-Industrial 2005, Provincia de Corrientes

Modalidades de gestión cotidiana de la exportación por tipo de aserradero, en establecimientos

Tipo de aserradero	NS/NC	Directa	Administrador	Empresa	Otro	Sin datos	Total general
Aserradero Bosque Cultivado	30	147	20	1	2	1	201
Aserradero Bosque Nativo	1	6	2				9
Aserradero con Remanufactura		1	4				5
Aserradero sin Información						6	6
Sin Actividad						11	11
Total general	31	154	26	1	2	18	232

FUENTE: Censo Foresto-Industrial 2005, Provincia de Corrientes

 **Volver al índice**

Modalidades de gestión técnico administrativa por tipo de aserradero, en establecimientos

Tipo de aserradero	NS/NC	De producción	Contable	Ambos	Sin datos	Total general
Aserradero Bosque Cultivado	125	2	30	43	1	201
Aserradero Bosque Nativo	7			2		9
Aserradero con Remanufactura				5		5
Aserradero sin Información					6	6
Sin Actividad					11	11
Total general	132	2	30	50	18	232

FUENTE: Censo Foresto-Industrial 2005, Provincia de Corrientes

Modalidades de gestión cálculo económico por tipo de aserradero, en establecimientos

Tipo de aserradero	NS/NC	Margen bruto	Ingreso Neto	Ambos	Sin datos	Total general
Aserradero Bosque Cultivado	169	2	3	26	1	201
Aserradero Bosque Nativo	9					9
Aserradero con Remanufactura				5		5
Aserradero sin Información					6	6
Sin Actividad					11	11
Total general	178	2	3	31	18	232

FUENTE: Censo Foresto-Industrial 2005, Provincia de Corrientes

 [Volver al índice](#)