



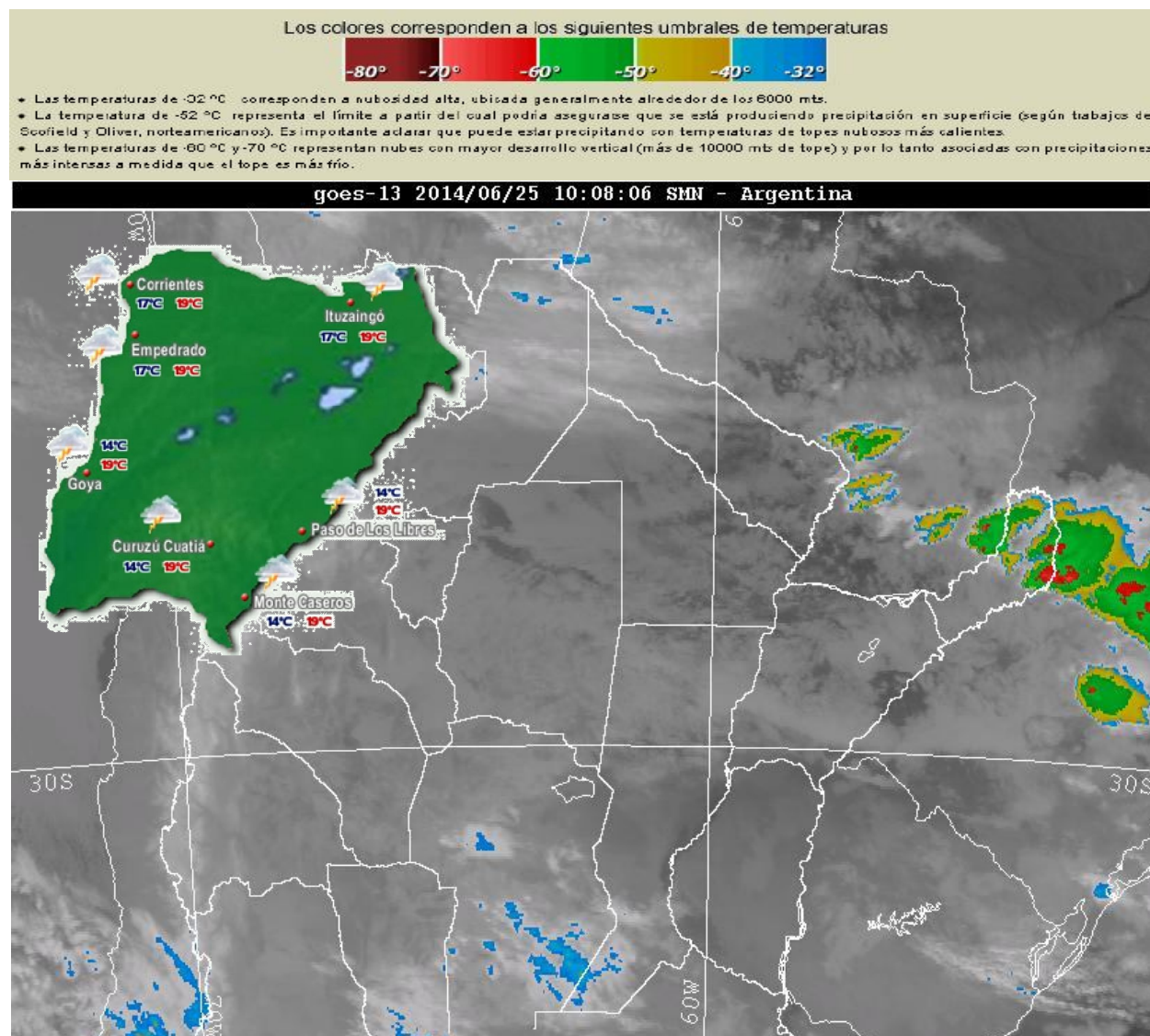
**Gobierno  
Provincial**

**INFORME METEOROLÓGICO  
PROVINCIA DE CORRIENTES**

**-AÑO 2014-**



## Día: Miércoles 25 de Junio de 2014.-



### ALERTA METEOROLOGICO 7 (06:00 HOA)

















Zona de cobertura: NORTE DE CORRIENTES. ESTE DE FORMOSA. MISIONES.

Fenómeno: ABUNDANTES PRECIPITACIONES,

Situación:

UN FRENTE ESTACIONARIO SOBRE EL AREA DE COBERTURA PROVOCA LLUVIAS Y TORMENTAS DE VARIADA INTENSIDAD, SE ESPERA QUE ESTA SITUACION CON MEJORAMIENTOS DE TIPO TEMPORARIO, PERSISTA AL MENOS HASTA EL DIA VIERNES 27 PROVOCANDO ACUMULADOS DE LLUVIA TOTALES QUE PODRIAN OSCILAR ENTRE 100 Y 200 MM, ESPECIALMENTE SOBRE LA PROVINCIA DE MISIONES, SUR DE PARAGUAY Y SUR DE BRASIL.

SE DETERMINA EL CESE DE ALERTA PARA EL ESTE DE CHACO.

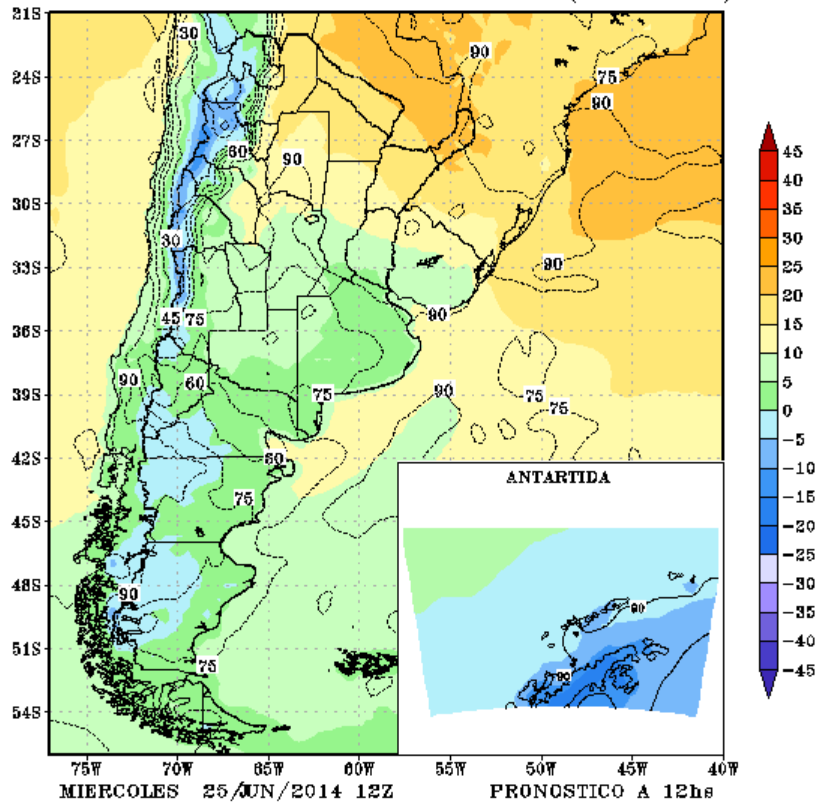
Miércoles 25 hora 07:00				Probabilidad		Observaciones
Corrientes				Mañana	Tarde / Noche	Cielo nublado. Probabilidad de lluvias y tormentas algunas fuertes. Tarde chaparrones. Mejoramientos temporarios. Vientos leves del sector sur. <b>Mañana:</b> Nublado. Máx. 16°C - Mín. 14°C.
T° 18.3°C		Hr. 96%		Nublado		
Mín.	Máx.	Viento	Prec.	 Nublado	 Nublado	
17°C	19°C	S 11km/hs				
P. de Libres				Mañana	Tarde / Noche	Cielo nublado. Probabilidad de lluvias y tormentas algunas fuertes. Tarde chaparrones. Mejoramientos temporarios. Vientos leves del sector sur. <b>Mañana:</b> Nubosidad variable a nublado. Máx. 17°C - Mín. 14°C.
T° 15.8°C		Hr. 98%		Nublado		
Mín.	Máx.	Viento	Prec.	 Nublado	 Nublado	
14°C	19°C	S 14km/hs				
Monte Caseros				Mañana	Tarde / Noche	Cielo nublado. Probabilidad de lluvias y tormentas algunas fuertes. Tarde chaparrones. Mejoramientos temporarios. Vientos leves del sector sur. <b>Mañana:</b> Nubosidad variable a nublado. Máx. 15°C - Mín. 11°C.
T° 14.6°C		Hr. 95%		Nublado c/ neblina		
Mín.	Máx.	Viento	Prec.	 Nublado	 Nublado	
14°C	19°C	S 16km/hs				
Curuzú Cuatía				Mañana	Tarde / Noche	Cielo nublado. Probabilidad de lluvias y tormentas algunas fuertes. Tarde chaparrones. Mejoramientos temporarios. Vientos leves del sector sur. <b>Mañana:</b> Nubosidad variable a nublado. Máx. 16°C - Mín. 12°C.
T° 16.8°C		Hr. 96%		Nublado		
Mín.	Máx.	Viento	Prec.	 Nublado	 Nublado	
14°C	19°C	S 14km/hs				
Goya				Mañana	Tarde / Noche	Cielo nublado. Probabilidad de lluvias y tormentas algunas fuertes. Tarde chaparrones. Mejoramientos temporarios. Vientos leves del sector sur. <b>Mañana:</b> Nubosidad variable a nublado. Máx. 19°C - Mín. 13°C.
T° 15.9°C		Hr. 92%		Nublado		
Mín.	Máx.	Viento	Prec.	 Nublado	 Nublado	
14°C	19°C	S 11km/hs				
Esquina				Mañana	Tarde / Noche	Cielo nublado. Probabilidad de lluvias y tormentas algunas fuertes. Tarde chaparrones. Mejoramientos temporarios. Vientos leves del sector sur o sureste. <b>Mañana:</b> Parcialmente nublado. Máx. 16°C - Mín. 6°C.
T° 11.9°C		Hr. 90%		Nublado		
Mín.	Máx.	Viento	Prec.	 Nublado	 Nublado	
14°C	20°C	SE 7km/hs				
Ituzaingó				Mañana	Tarde / Noche	Cielo nublado. Probabilidad de lluvias y tormentas algunas fuertes. Tarde chaparrones. Mejoramientos temporarios. Vientos leves del sector sur. <b>Mañana:</b> Nublado. Máx. 19°C - Mín. 16°C.
T° 20.1°C		Hr. 96%		Llovizna		
Mín.	Máx.	Viento	Prec.	 Nublado	 Nublado	
17°C	19°C	E 1km/hs				
Virasoro				Mañana	Tarde / Noche	Cielo nublado. Probabilidad de lluvias y tormentas algunas fuertes. Tarde chaparrones. Mejoramientos temporarios. Vientos leves del sector sur. <b>Mañana:</b> Nublado con lluvias y chaparrones. Máx. 19°C - Mín. 15°C.
T° 20.0°C		Hr. 100%		Llovizna		
Mín.	Máx.	Viento	Prec.	 Nublado	 Nublado	
16°C	20°C	E 2km/hs				

**Precipitación:** Registros acumulados en la fecha, consultado de las estaciones automáticas provinciales, cercana a cada localidad.

**Fuente de Información:** Servicio Meteorológico Nacional / Info Clima  
**Elaborado:** Dirección de Recursos Forestales / Departamento de Protección Forestal

# Gráficos de Temperatura y Precipitación

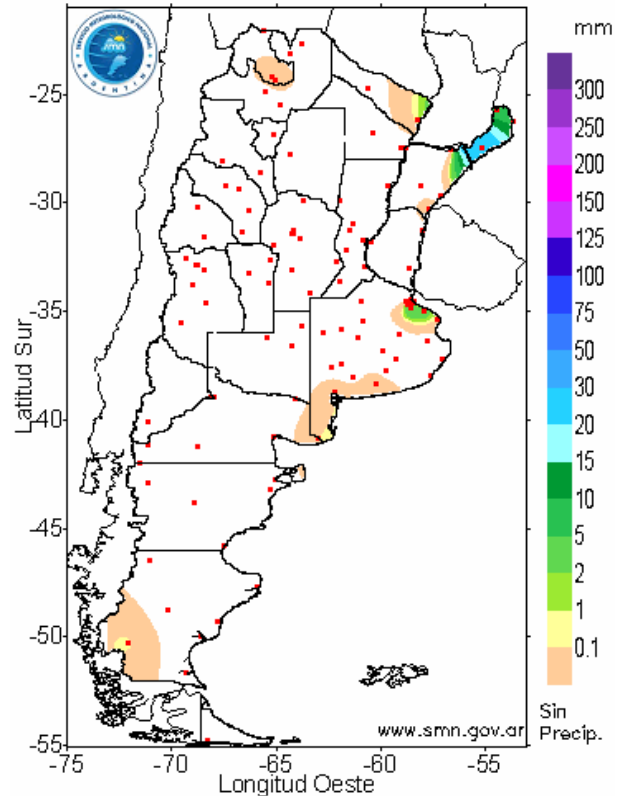
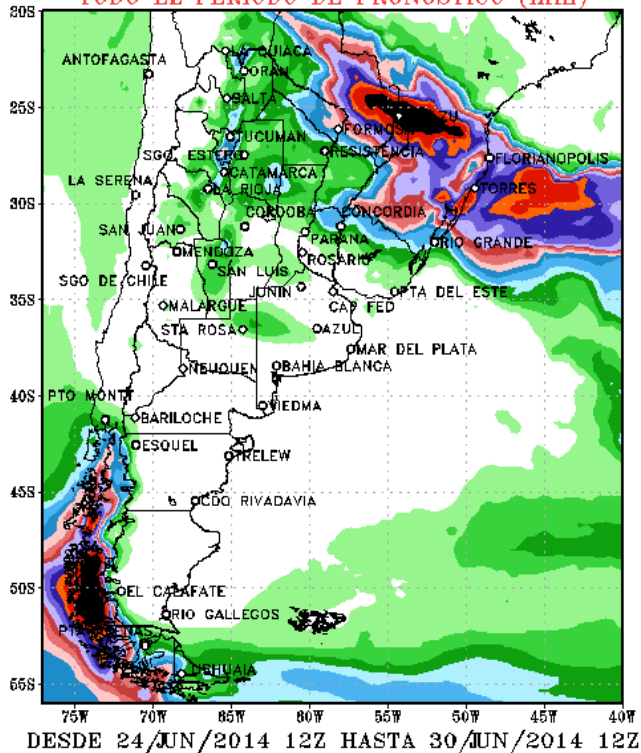
SERVICIO METEOROLOGICO NACIONAL  
TEMPERATURA Y HUMEDAD RELATIVA (contornos)



## Servicio Meteorológico Nacional

PRECIPITACION (EN MILIMETROS) ACUMULADA EN 24 HORAS  
Los valores corresponden al periodo comprendido entre las  
9 hs. del 23 /06 /2014 y las 9 hs. del 24 /06 /2014

SERVICIO METEOROLOGICO NACIONAL  
PRECIPITACION TOTAL ACUMULADA DURANTE  
TODO EL PERIODO DE PRONOSTICO (mm)

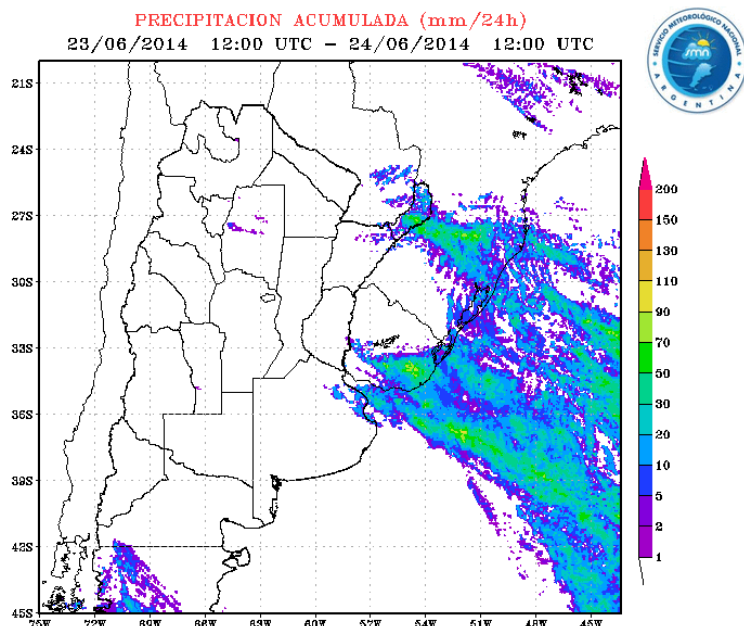


**Fuente de Información:** Servicio Meteorológico Nacional / Info Clima

**Elaborado:** Dirección de Recursos Forestales / Departamento de Protección Forestal

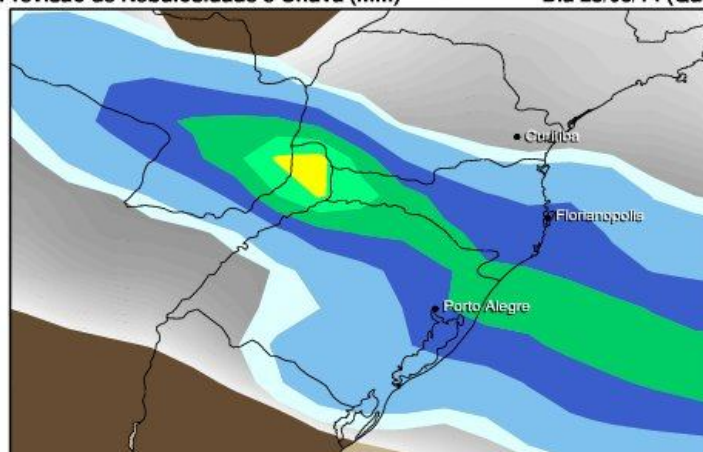


# Gráfico de Probabilidad de Precipitación

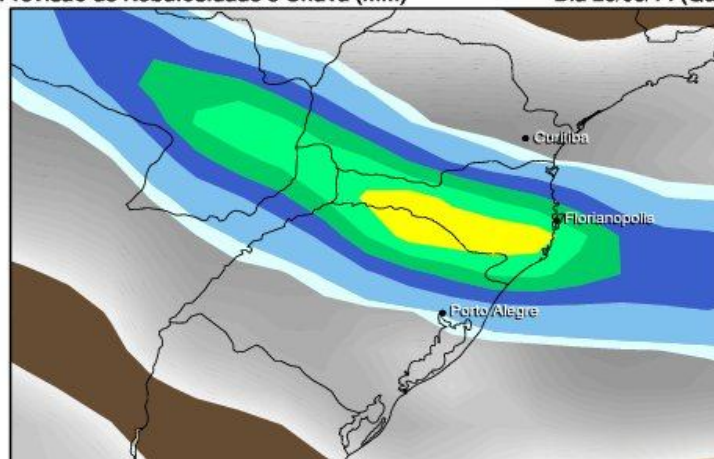


Hidroestimador version CONICET-SMN a partir de imagenes del satellite GOES-13

## Previsión de Nebulosidad e Chuva (mm) Dia 25/06/14 (Qua)



## Previsión de Nebulosidad e Chuva (mm) Dia 26/06/14 (Qui)



**Fuente de Información:** Servicio Meteorológico Nacional / Info Clima

**Elaborado:** Dirección de Recursos Forestales / Departamento de Protección Forestal

## Meteograma Extendido "Pronóstico de una o más Variable"

