



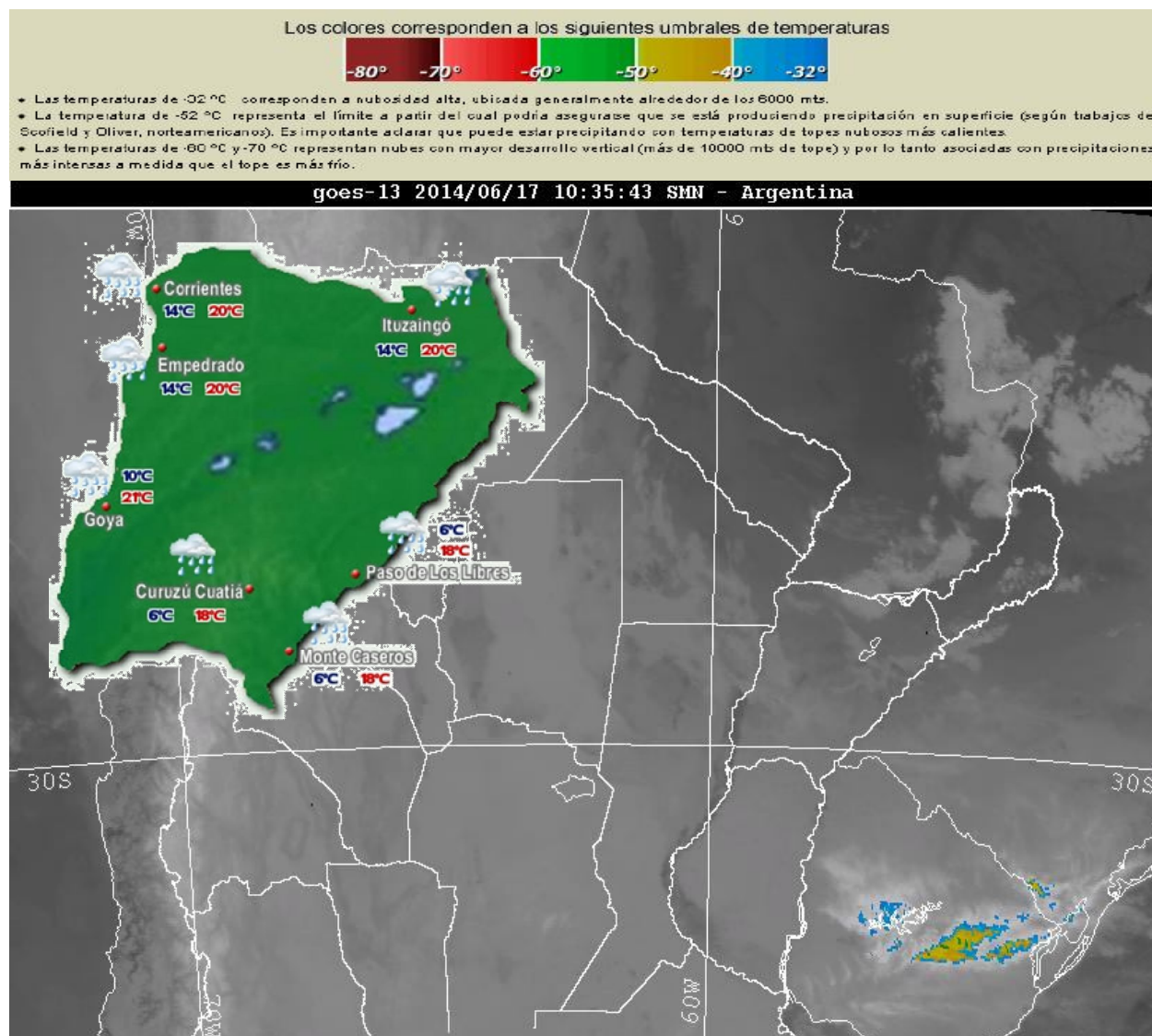
**Gobierno
Provincial**

**INFORME METEOROLÓGICO
PROVINCIA DE CORRIENTES**

-AÑO 2014-



Día: Martes 17 de Junio de 2014.-



MARTES

Mañana: Neblinas y bancos de niebla. Cielo parcialmente nublado o nublado. Probabilidad de lloviznas aisladas. Vientos leves del sector sur.

Tarde-Noche: Cielo nublado o parcialmente nublado. Probabilidad de lloviznas y chaparrones aislados. Vientos leves del sector sur.

MIÉRCOLES

NORTE

















Mañana: Parcialmente nublado

Tarde-Noche: Parcialmente nublado

CENTRO Y SUR

Mañana: Algo nublado

Tarde-Noche: Algo nublado

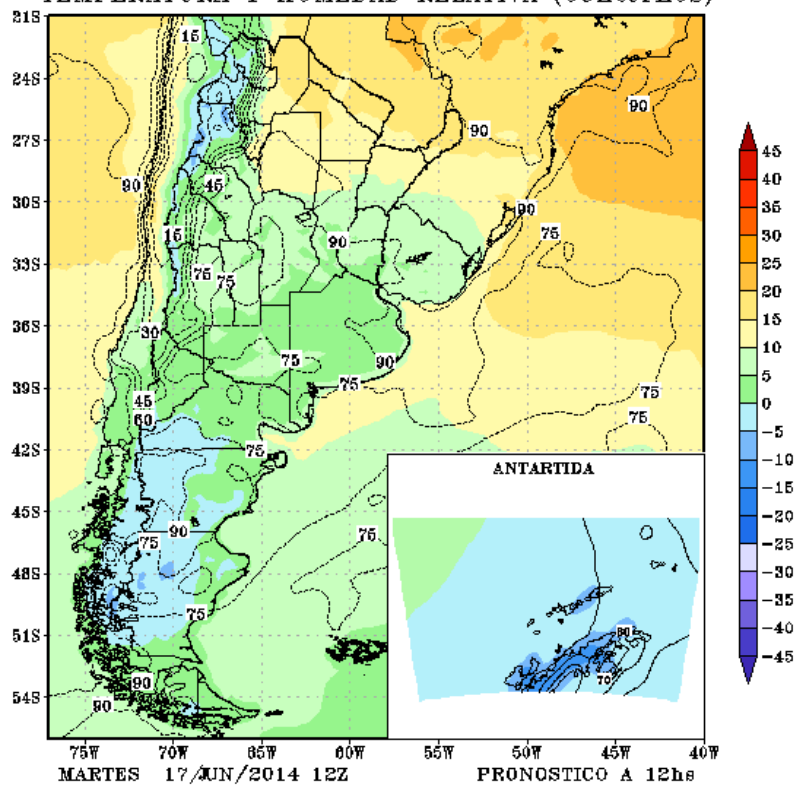
Martes 17 hora 07:00				Probabilidad		Observaciones
Corrientes				Mañana	Tarde / Noche	Cielo nublado a parcialmente nublado. Probabilidad de lloviznas y chaparrones aislados. Vientos leves del sector sur. Mañana: Parcialmente nublado. Máx. 17°C - Mín. 13°C.
T° 14.8°C		Hr. 96%		Nublado c/ llovizna		
Mín.	Máx.	Viento	Prec.	 Nublado	 Parcialmente nublado	
14°C	20°C	S 7km/hs				
P. de Libres				Mañana	Tarde / Noche	Cielo nublado a parcialmente nublado. Probabilidad de lloviznas y chaparrones aislados. Vientos leves del sector sur. Mañana: Algo nublado. Máx. 18°C - Mín. 12°C.
T° 8.2°C		Hr. 98%		Algo nublado c/ neblina	Cielo nublado a	
Mín.	Máx.	Viento	Prec.	 Nublado	 Parcialmente nublado	
6°C	18°C	S 5km/hs				
Monte Caseros				Mañana	Tarde / Noche	Cielo parcialmente nublado a nublado. Probabilidad de lloviznas y chaparrones aislados. Vientos leves del sector sur. Mañana: Algo nublado. Máx. 16°C - Mín. 10°C.
T° 8.8°C		Hr. 96%		Despejado c/ neblina		
Mín.	Máx.	Viento	Prec.	 Parcialmente nublado	 Nublado	
6°C	18°C	SE 5km/hs				
Curuzú Cuatía				Mañana	Tarde / Noche	Cielo parcialmente nublado a nublado. Probabilidad de lloviznas y chaparrones aislados. Vientos leves del sector sur. Mañana: Algo nublado. Máx. 17°C - Mín. 10°C.
T° 9.2°C		Hr. 96%		Parc. nublado		
Mín.	Máx.	Viento	Prec.	 Parcialmente nublado	 Nublado	
6°C	18°C	S 5km/hs				
Goya				Mañana	Tarde / Noche	Cielo parcialmente nublado a nublado. Probabilidad de lloviznas y chaparrones aislados. Vientos leves del sector sur. Mañana: Algo nublado. Máx. 17°C - Mín. 12°C.
T° 12.6°C		Hr. 91%		Nublado	Cielo nublado a	
Mín.	Máx.	Viento	Prec.	 Nublado	 Parcialmente nublado	
10°C	21°C	E 7km/hs				
Esquina				Mañana	Tarde / Noche	Cielo parcialmente nublado a nublado. Probabilidad de lloviznas y chaparrones aislados. Vientos leves del sector sur. Mañana: Algo nublado a despejado. Máx. 17°C - Mín. 5°C.
T° 6.4°C		Hr. 90%		Despejado		
Mín.	Máx.	Viento	Prec.	 Parcialmente nublado	 Nublado	
5°C	16°C	S 3km/hs				
Ituzaingó				Mañana	Tarde / Noche	Cielo parcialmente nublado a nublado. Probabilidad de lloviznas y chaparrones aislados. Vientos leves del sector sur. Mañana: Algo nublado a despejado. Máx. 17°C - Mín. 5°C.
T° 16.2°C		Hr. 91%		Nublado		
Mín.	Máx.	Viento	Prec.	 Parcialmente nublado	 Nublado	
14°C	20°C	S 5km/hs				
Virasoro				Mañana	Tarde / Noche	Probabilidad de lloviznas aisladas, luego probables chaparrones y tormentas aisladas, para toda la jornada. Vientos leves del sector norte, rotando al sur. Mañana: Inestable con lluvias y lloviznas. Máx. 20°C - Mín. 13°C.
T° 16.2°C		Hr. 91%		Nublado		
Mín.	Máx.	Viento	Prec.	 Parcialmente nublado	 Nublado	
12°C	20°C	S 5km/hs				

Precipitación: Registros acumulados en la fecha, consultado de las estaciones automáticas provinciales, cercana a cada localidad.

Fuente de Información: Servicio Meteorológico Nacional / Info Clima
Elaborado: Dirección de Recursos Forestales / Departamento de Protección Forestal

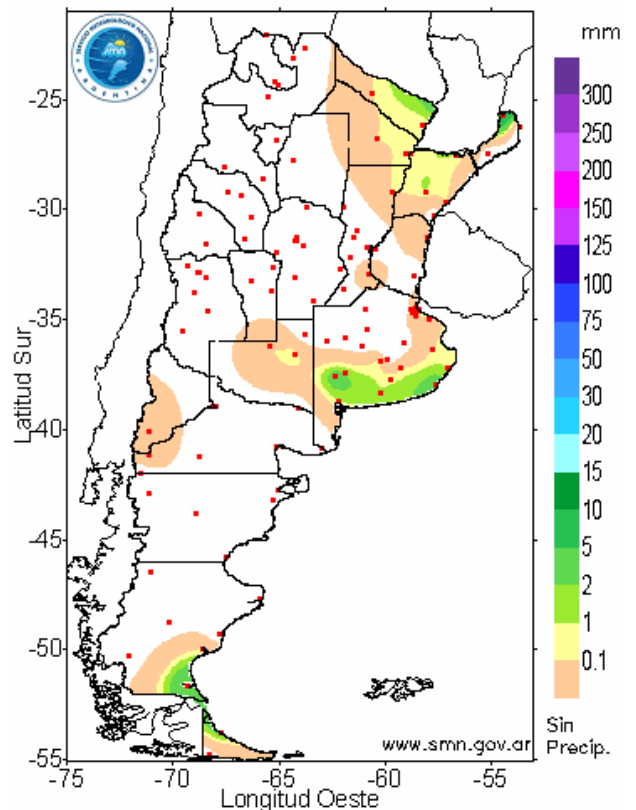
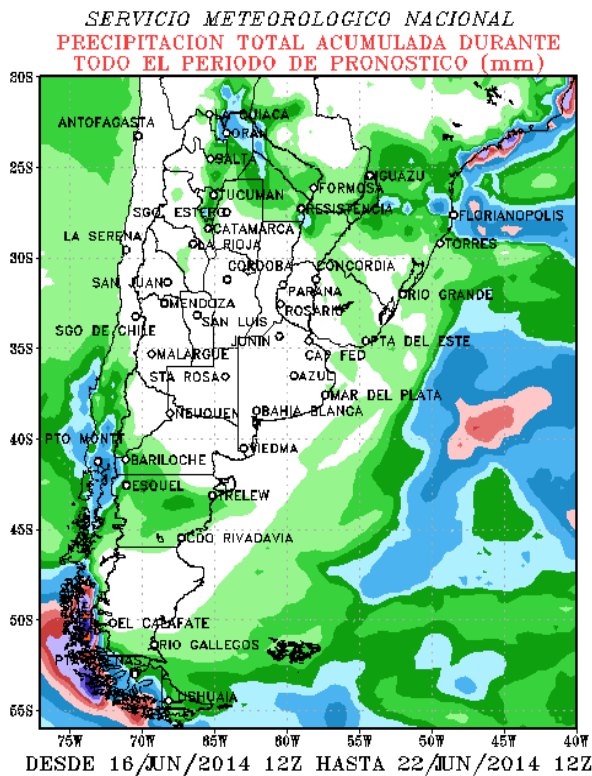
Gráficos de Temperatura y Precipitación

SERVICIO METEOROLOGICO NACIONAL
TEMPERATURA Y HUMEDAD RELATIVA (contornos)



Servicio Meteorológico Nacional

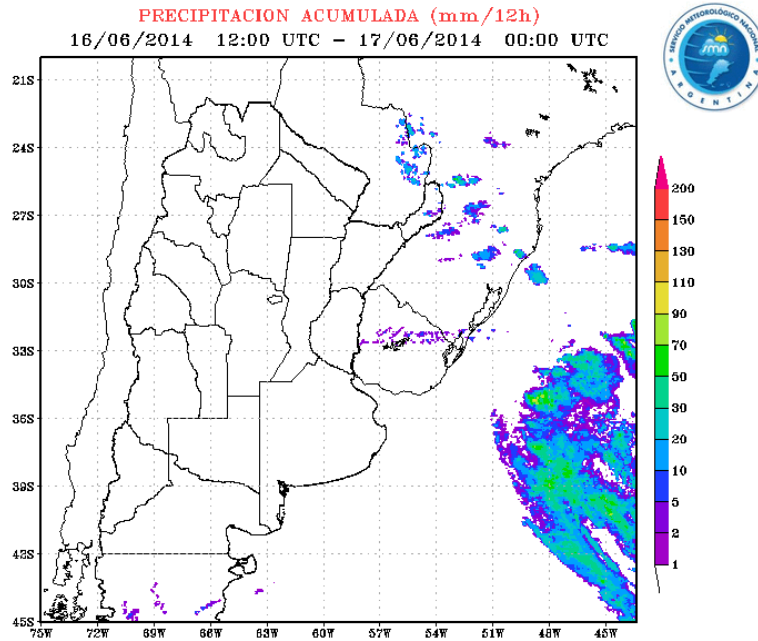
PRECIPITACION (EN MILIMETROS) ACUMULADA EN 24 HORAS
Los valores corresponden al periodo comprendido entre las
9 hs. del 15 /06 /2014 y las 9 hs. del 16 /06 /2014



Fuente de Información: Servicio Meteorológico Nacional / Info Clima

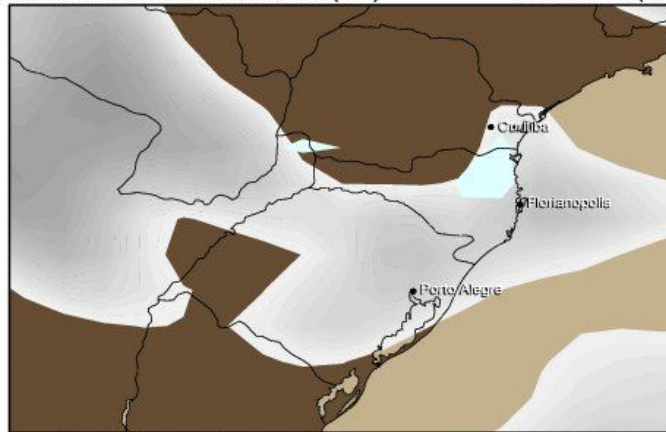
Elaborado: Dirección de Recursos Forestales / Departamento de Protección Forestal

Gráfico de Probabilidad de Precipitación



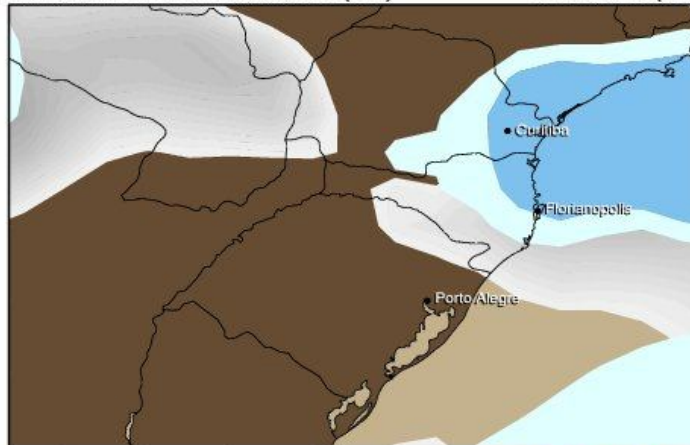
Hidroestimador version CONICET-SMN a partir de imagenes del satelite GOES-13

Previsión de Nebulosidad e Chuva (mm) Dia 17/06/14 (Ter)



Aberto Nublado Encoberto 0 3 5 15 25 35 45 60
Fuente: GFS/NOAA-00z Condición do Tempo Chuva (mm)

Previsión de Nebulosidad e Chuva (mm) Dia 18/06/14 (Qua)



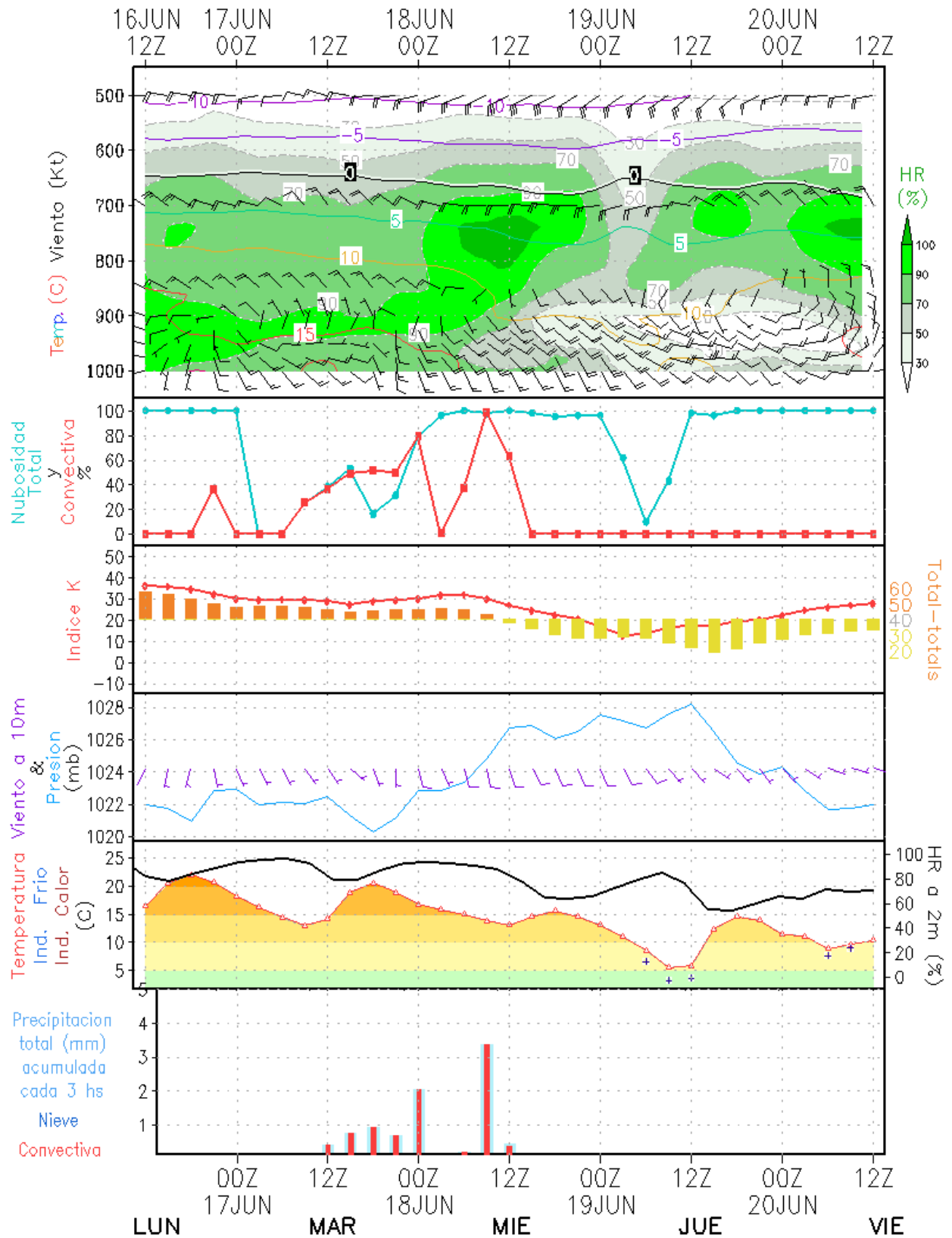
Aberto Nublado Encoberto 0 3 5 15 25 35 45 60
Fuente: GFS/NOAA-00z Condición do Tempo Chuva (mm)

Fuente de Información: Servicio Meteorológico Nacional / Info Clima

Elaborado: Dirección de Recursos Forestales / Departamento de Protección Forestal

Meteo grama Extendido "Pronóstico de una o más Variable"

Corrientes (modelo ETA SMN)



Fuente de Información: Servicio Meteorológico Nacional / Info Clima

Elaborado: Dirección de Recursos Forestales / Departamento de Protección Forestal